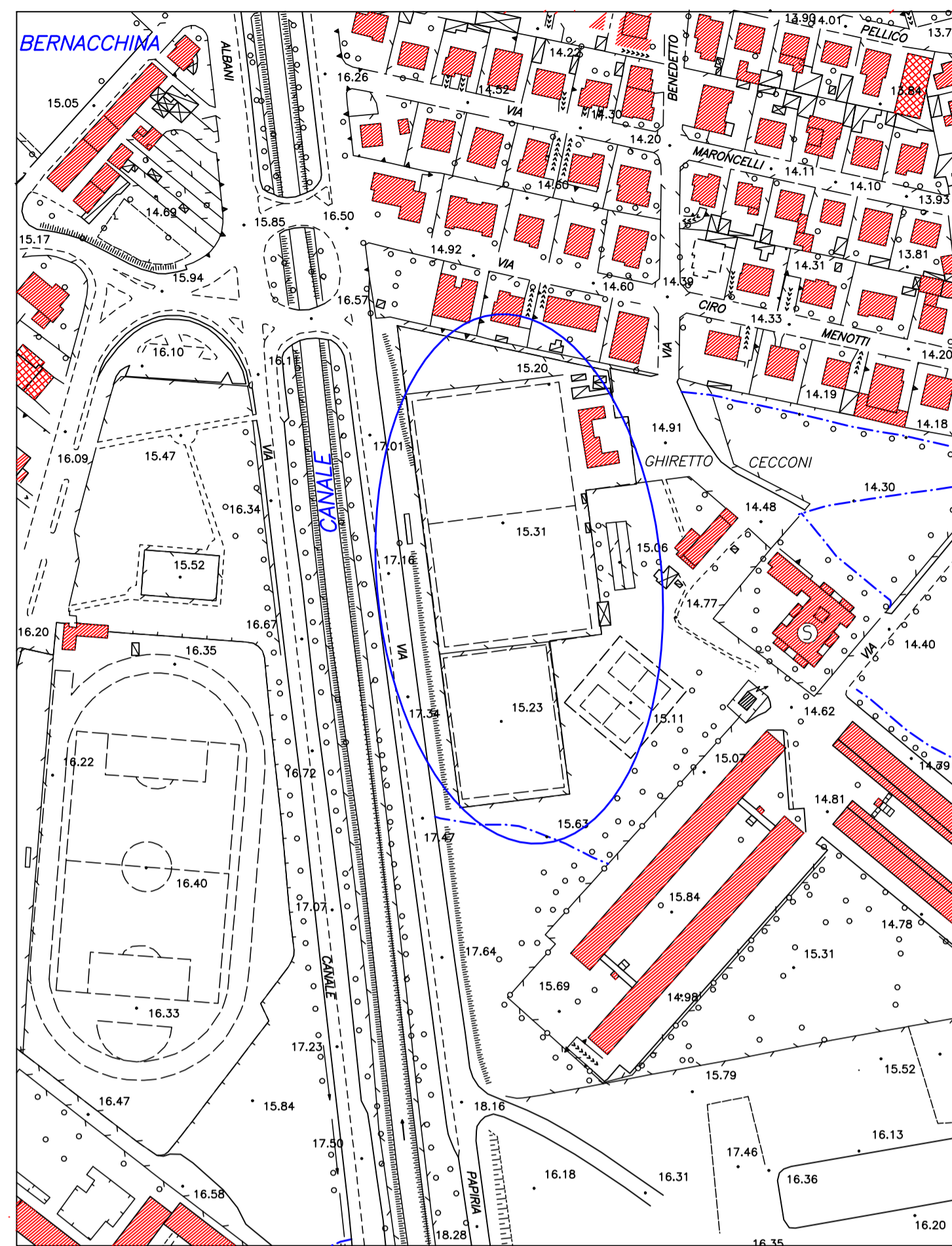
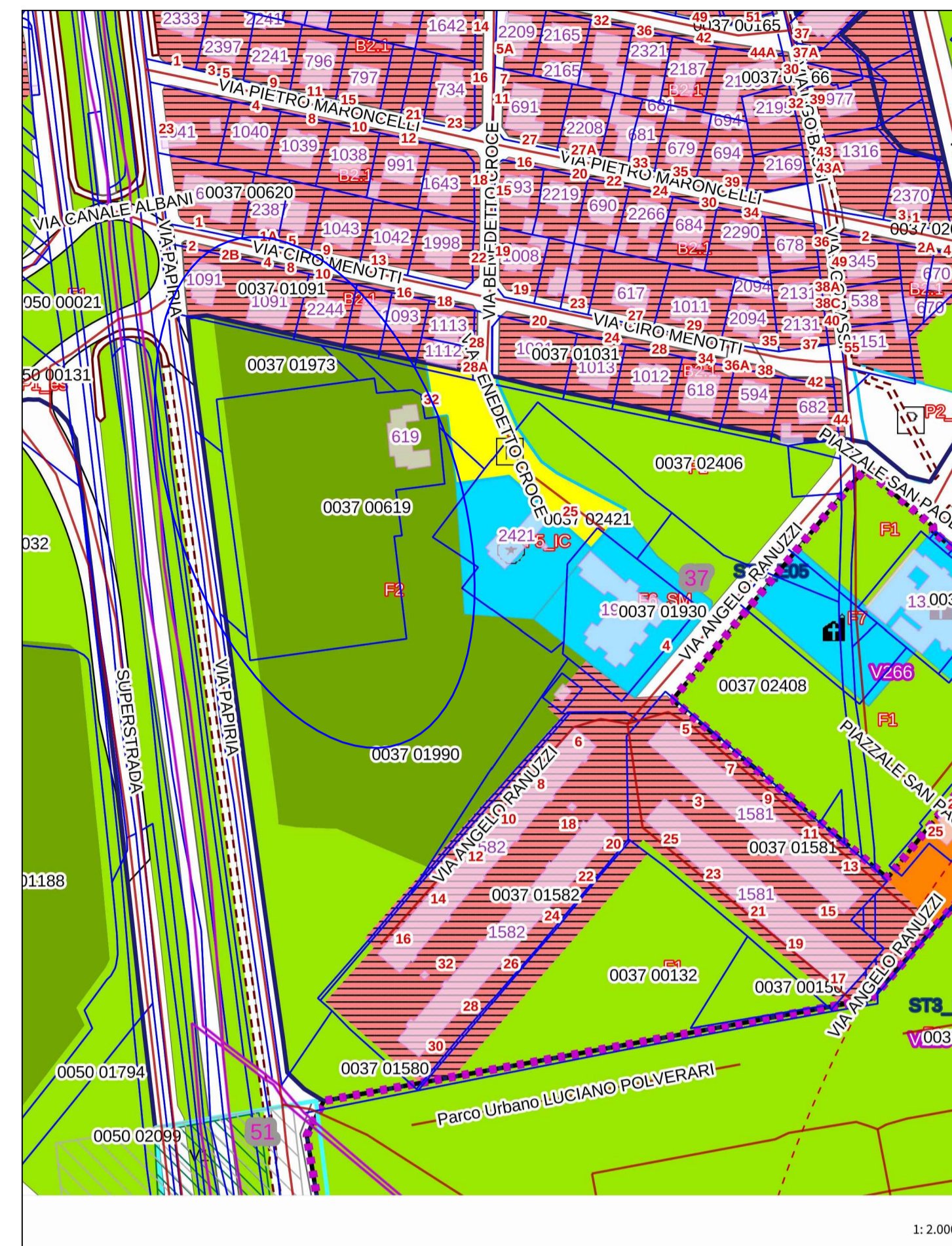


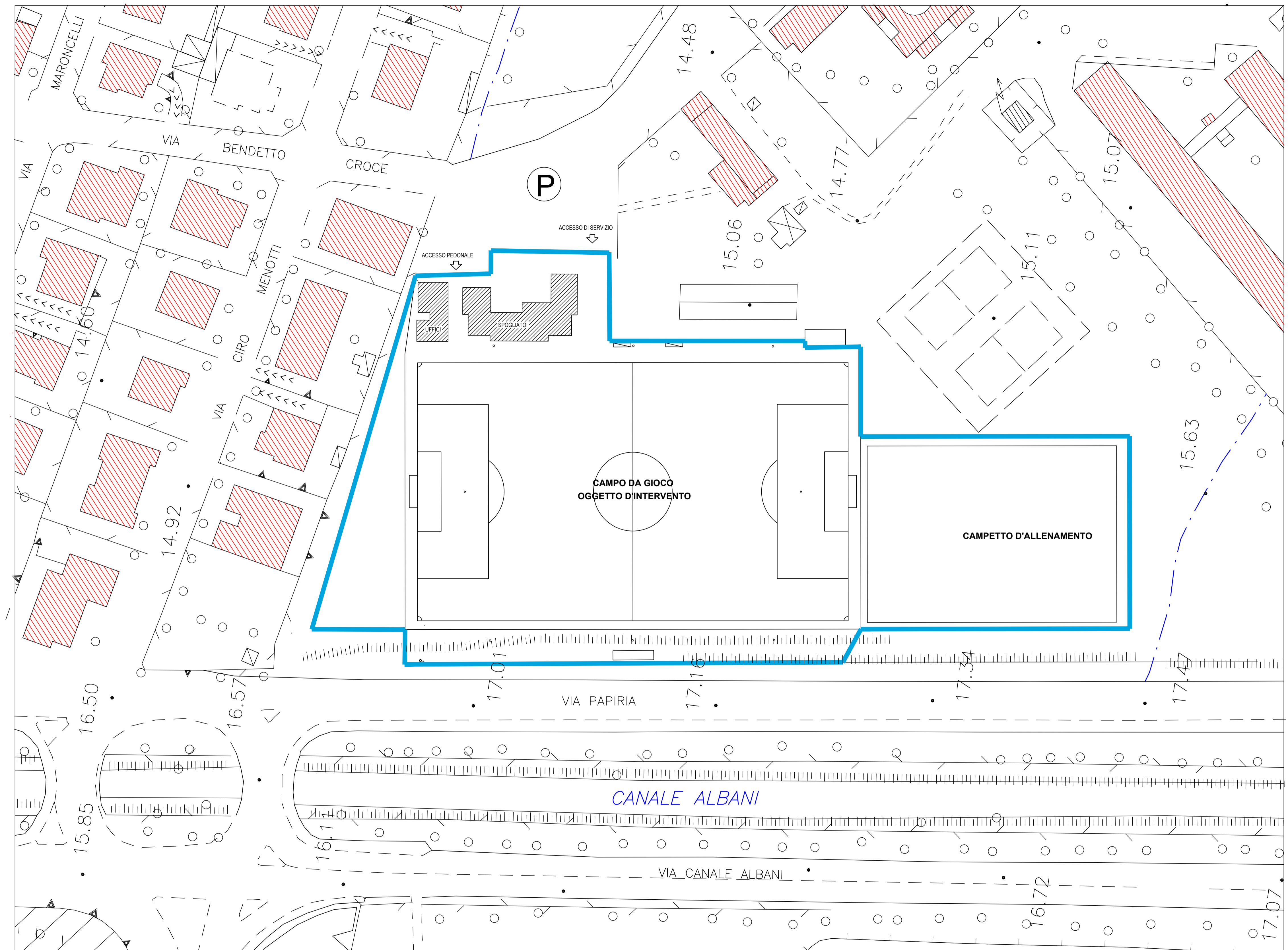
AEROFOTOGRAMMETRIA - scala 1:2000



STRALCIO DI P.R.G. - SCALA 1:2000



PLANIMETRIA GENERALE - scala 1:500



— PERIMETRO DELL'IMPIANTO SPORTIVO



COMUNE DI FANO

(PROVINCIA DI PESARO-URBINO)

PROGETTO PER LA RIQUALIFICAZIONE DEL CAMPO DA CALCIO "VITTORIO DEL CURTO" IN ZONA VALLATO DI FANO.
 (CUP: E37H21006000004 - CUI: L00127440410202100024)
PROGETTO ESECUTIVO
 ADEGUATO AI SENSI DEL D.L. 50/22 DEL 17/05/2022
 AGGIORNATO AL PREZZARIO REGIONALE INFRANNUALE APPROVATO CON DELIBERA DI GIUNTA REGIONALE N. 1001 DEL 01/08/2022

SPAZIO RISERVATO AGLI UFFICI

RIF. CATASTALI:
 C. T. Foglio 37 Particella 619

COMMITTENTE:
 COMUNE DI FANO

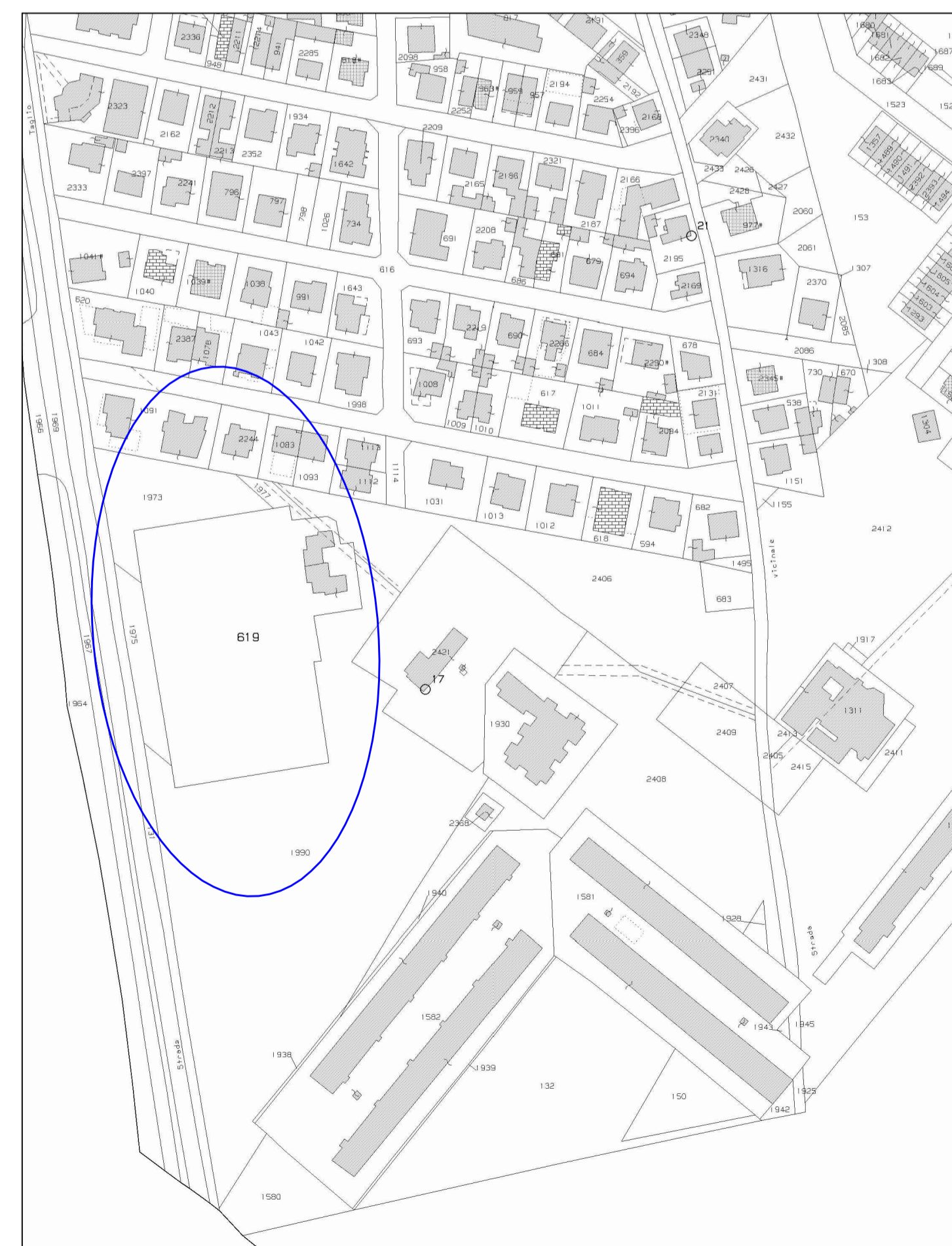
ELABORATI: INQUADRAMENTO AEROFOTOGRAMMETRIA PLANIMETRIA GENERALE	TAVOLA: 1 SCALA varie DATA: 08/09/2022
--	---



PROGETTISTA:
 Geometra
FOSSA STEFANO
 C.F.: FSS SFN 81905 D488L

ISCRITTO ALL'ALBO DEI GEOMETRI DELLA PROVINCIA DI PESARO-URBINO AL N. 1682

(timbro e firma)



STALCIO DI MAPPA CATASTALE - SCALA 1:2000