STATO DI FATTO
SCALA 1:200

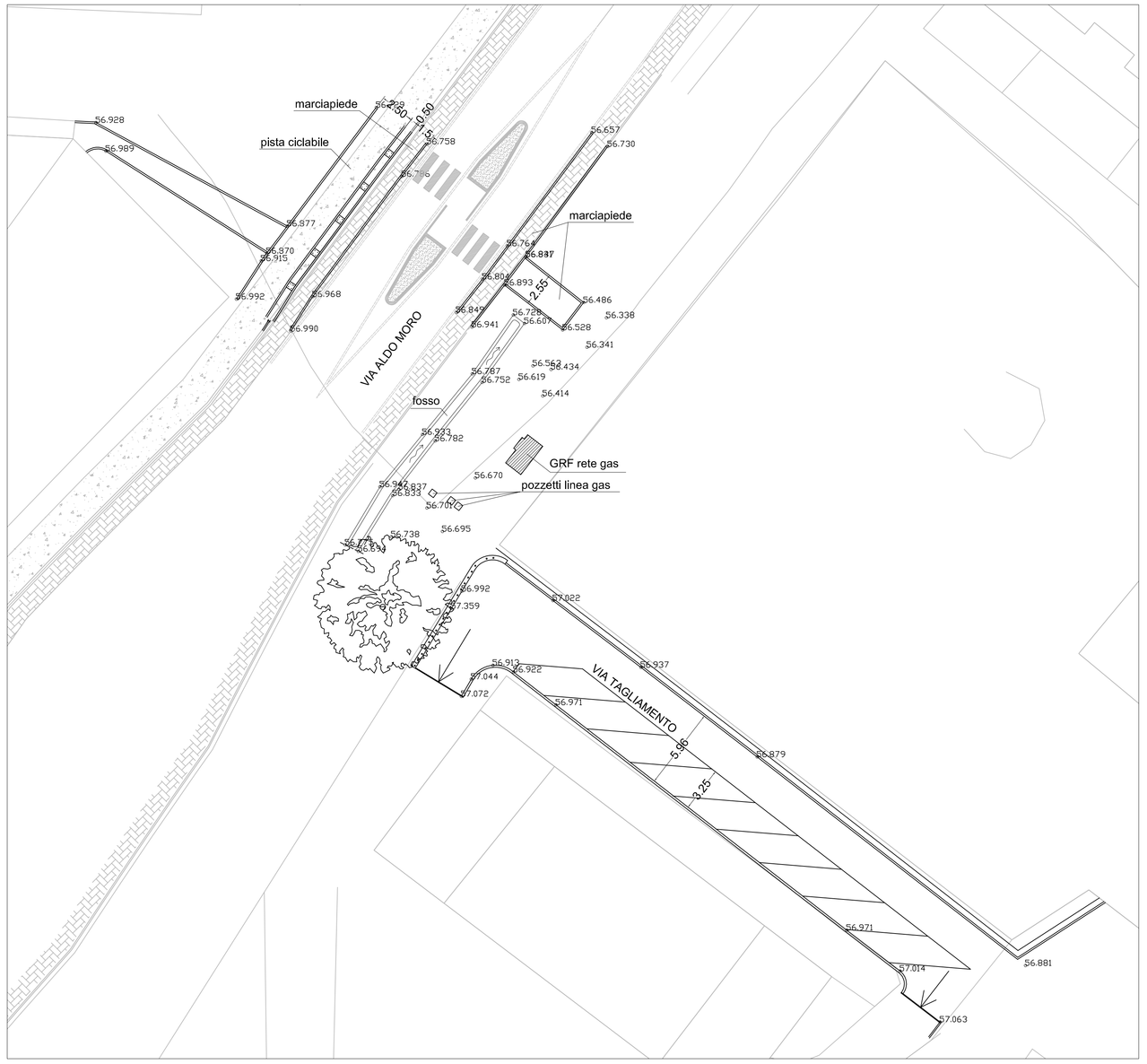


STATO DI PROGETTO
SCALA 1:200

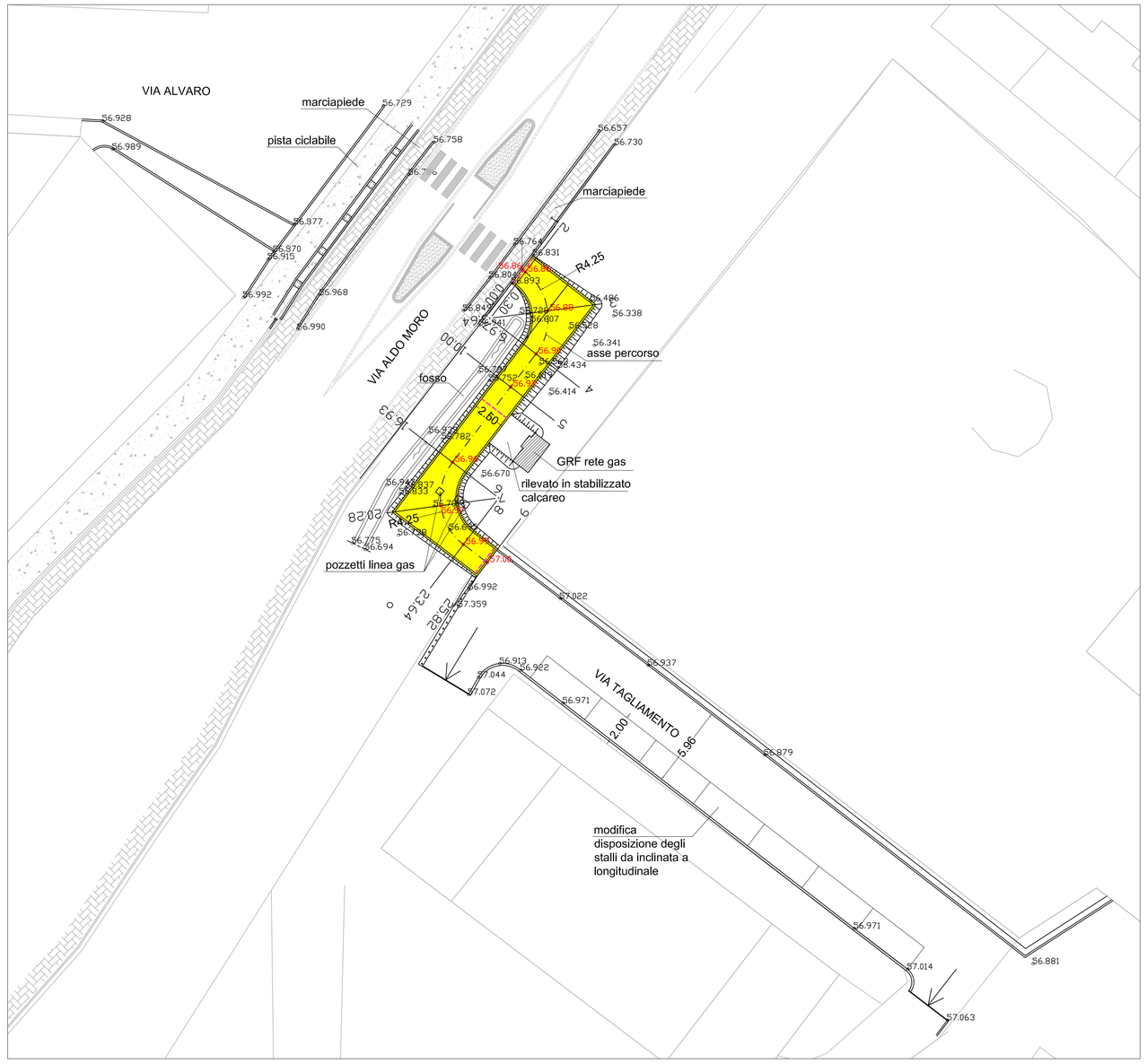


LEGENDA

- NUOVO PERCORSO
- 57.46 QUOTE DI PROGETTO NUOVO PERCORSO
- 57.39 QUOTE ATTUALI
- GIUNTO DI DILATAZIONE s= 2 cm

Profilo percorso

SCALA LUNGHEZZE 1 : 200
SCALA ALTEZZE 1 : 100

54.00

| Sezioni | 0 | 1 | 2 | 3 | 4 | 5 | 6 | 7 | 8 | 9 |
|---|---|---|---|---|---|---|---|---|---|---|
| Quote terreno | 56.81 56.84 | 56.67 | 56.58 | 56.63 | | 56.73 | 56.70 | 56.77 | 56.85 57.05 | |
| Quote progetto | 56.86 56.86 | 56.88 | 56.90 | 56.92 | | 56.96 | 56.97 | 56.99 | 57.01 | |
| Distanze parziali | 0.00 0.00 | 3.34 | 3.33 | 3.03 | 6.93 | | 3.35 | 3.36 | 2.18 | |
| Distanze progressive | 0.00 0.00 | 3.64 | 6.97 | 10.00 | | 16.93 | 20.28 | 23.64 | 25.82 | |
| Dislivello | 0.02 0.02 | 0.22 | 0.32 | 0.29 | | 0.22 | 0.28 | 0.22 | 0.15 | |
| Livellette | Dis.=0.14 L=25.82 P=0.54% | | | | | | | | | |

PARTICOLARE SEZIONE
PERCORSO
scala 1:20

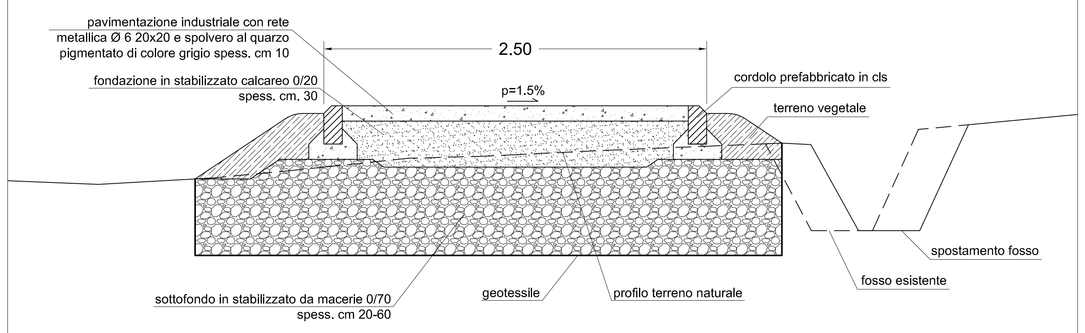


N.B.: Lo strato di terreno vegetale dovrà essere completamente asportato; la quota di progetto dovrà essere raggiunta mediante la sovrapposizione, sul piano di posa naturale, dei seguenti strati: stabilizzato da macerie dello spessore minimo di 20 cm, fondazione in stabilizzato calcareo dello spessore di 30 cm e pavimentazione in cls da cm 10.

SEZIONE 4
scala 1:50

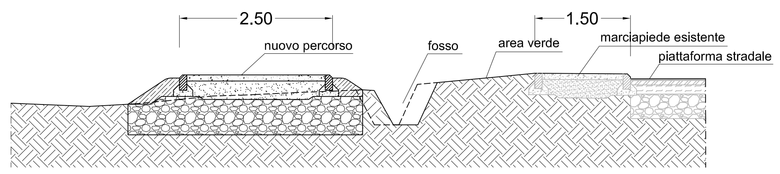


# COMUNE DI FANO

SETTORE 5° LAVORI PUBBLICI

U.O.C. INFRASTRUTTURE E VERDE PUBBLICO

OGGETTO

LAVORI DI MIGLIORAMENTO DEL COLLEGAMENTO DELLA NUOVA STRADA INTERQUARTIERI CON LA RETE VIARIA ESISTENTE - REALIZZAZIONE PERCORSI PEDONALI E CICLABILI

"PROGETTO ESECUTIVO"

| TAV. n°: | COLLEGAMENTO VIA TAGLIAMENTO: |
|---|---|
| 3 | - PLANIMETRIA STATO DI FATTO<br>- PLANIMETRIA STATO DI PROGETTO<br>- PROFILO PERCORSO<br>- SEZIONI TIPO |

| PROGETTISTI | COLLABORATORI |
|---|---|
| Dott. Ing. Fabio Susca | |

| DATA | AGGIORNAMENTO | SCALA |
|---|---|---|
| | | VARIE |