

SCHEDA TECNICA

n° 4


N° SCHEDA T.	RIF. D.C.	N° S.T.	TIPOLOGIA/ DESTINAZIONE	LOCALITA'/ INDIRIZZO	FRUITORE	SCADENZA CONTR AFF	SUP. CAT. Ha/mq	VALORE ATTUALIZZATO
4	D.C.n °39/15	21	Terreno agricolo	FANO – Loc. Caminate	Marchionni Roberta	10/11/2015* rinnovabile	Ha 07.60.00ca	168.000,00

SERVIZIO PATRIMONIO
U.O. Alienazioni
Istruttore: M. P. Co
Geom. Michele Pardi

SETTORE 3° Servizi Finanziari
SERVIZIO PATRIMONIO
IL DIRIGENTE
Dott.ssa Daniela MANTONI

SCHEDA TECNICA

n° **21**



TIPOLOGIA IMMOBILE : Terreno agricolo.

COMUNE CENSUARIO : Comune di Fano, Loc. Caminate.

DESCRIZIONE CATASTALE : Catasto Terreni:

<i>Foglio</i>	<i>Mappali</i>	<i>Superficie (Ha.a.ca.)</i>
133	7/p, 367/p	07.60.00ca

VINCOLI :

Contratto d'affitto agricolo con scadenza il 10/11/2015 rinnovabile per ulteriori 9 anni ai sensi del vigente Protocollo d'Intesa;

Vincolo Paesaggistico, PPAR, PAI.

Da frazionare mapp. 7, 367, del Fg.133;

Costituzione di servitù di passaggio pedonale e carrabile anche con macchine e mezzi agricoli a carico della particella n.367/p Fg.133 ed a favore del mapp.367/p Fg.133.

Immobile alienato nello stato di fatto e di diritto in cui si trova.

ALLEGATI:

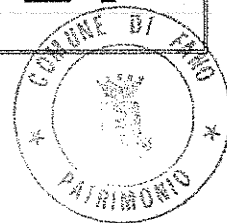
Estratto di mappa catastale ;

Stralcio PRG vigente;

Documentazione fotografica

SCHEDA TECNICA

n° ~~21~~



VALUTAZIONE SINTETICA

Ubicazione e caratteristiche generali della località

Il cespite è ubicato in **Comune di Fano** in località **Caminate**.

La località è caratterizzata dalla prevalente presenza di insediamenti agricoli, nella maggior parte attuati negli anni '50.

La località predetta non ha mai avuto insediamenti urbani e non è dotata di buone infrastrutture urbanistiche primarie.

Non sono disponibili nella località l'allacciamento all'acquedotto, quello al metanodotto ed alla fognatura.

La rete viaria è imperniata sulla Strada Comunale di Caminate cui si accede all'area de quo attraverso la Strada Vicinale di Santa Croce.

Dati catastali

Il cespite oggetto di valutazione è distinto al Catasto Terreni del Comune Censuario di Fano al Foglio 133 mappali n. 7/p, 367/p per una superficie catastale totale di Ha. 07.60.00 circa, salvo frazionamento, circa così come evidenziato nella relativa planimetria allegata.

Descrizione del cespite

Il bene oggetto di stima è un ampio terreno agricolo non dotato di fabbricato colonico nè di pertinenze nè di accessori ed è costituito da un unico corpo di forma irregolare. Il terreno confina con il Fosso di sant'Angelo, con la Strada Vicinale di Santa Croce, altra proprietà comunale e con proprietà private.

Rapporti con lo strumento urbanistico

Destinazione PRG vigente: E-2 "Zone agricole con presenza di valori paesaggistici";

Servitù – Convenzioni - Oneri - Gravami - Mutui - Ipoteche

Contratto d'affitto agricolo con scadenza il 10/11/2015 rinnovabile per ulteriori 9 anni ai sensi del vigente Protocollo d'Intesa;

L'area de quo è libera da ipoteche;

Gli oneri derivanti da tutti gli atti necessari per la compravendita sono a totale carico della parte acquirente;

Vincolo Paesaggistico, PPAR, PAI;

Da frazionare mapp.7, 367, Fg.133;

Costituzione di servitù di passaggio pedonale e carrabile anche con macchine e mezzi agricoli a carico della particella n.367/p Fg.133 ed a favore del mapp.367/p Fg.133;

Immobile alienato nello stato di fatto e di diritto in cui si trova.

Considerazioni e criteri di stima

In siffatta situazione, la valutazione può essere eseguita con il metodo di stima sintetico - comparativo, che giunge al valore dell'immobile applicando alla consistenza vendibile i correnti prezzi praticati sul mercato immobiliare della zona in sede di compravendita di cespiti assimilabili a quelli in esame per consistenza, ubicazione e destinazione urbanistica, tenuto conto altresì della difficile situazione economica del momento che attanaglia il mercato immobiliare.

Conclusione peritale

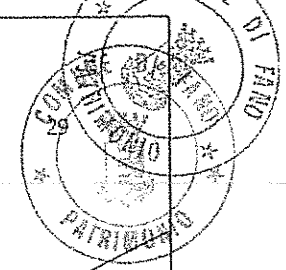
Tutto ciò premesso e considerato, tenuto conto delle caratteristiche intrinseche e estrinseche del cespite in valutazione, di ogni circostanza influente nota, dei risultati emersi nei conteggi istituiti; Per quanto relazionato e considerato, il valore del cespite sopra descritto, sito in Comune di Fano, Località Caminate, di proprietà del Comune di Fano, è di

€ 189.000,00 " a corpo "

Il Tecnico U.O. Alienazioni
(geom. *Michele Radi*)



Il Dirigente Servizio Patrimonio
(dott.ssa *Daniela Mantoni*)





FanoGeoMap

