

SCHEDA TECNICA

n° **18**

N° SCHEDA T.	RIF. D.C.	N° S.T.	TIPOLOGIA/ DESTINAZIONE	LOCALITA'/ INDIRIZZO	FRUITORE	SCADENZA CONTR AFF	SUP. CAT. Ha/mq	VALORE ATTUALIZZATO
18	D.C.n °115/15	7	Terreno agricolo	FANO – Loc Camate	Carnaroli Paolo	29/09/2023	Ha 11.18.43ca	335.000,00

SERVIZIO PATRIMONIO
U.O. Alimenti
Istruttore Tecnico
Geom. Michele Ruffi

SETTORE 3° - Servizi Finanziari
SERVIZIO PATRIMONIO
IL DIRIGENTE
Dott.ssa Daniela MANTONI



SCHEDA TECNICA

TIPOLOGIA IMMOBILE : Terreno agricolo.

COMUNE CENSUARIO : Comune di Fano, Loc. Caminate.

DESCRIZIONE CATASTALE : Catasto Terreni:

Foglio	Mappale	Superficie (Ha.a.ca.)
105	2	00.02.90
105	7	00.06.66
105	65	01.93.37
105	221/p	00.89.68
105	224	00.00.03
105	226	00.30.56
105	228	07.95.23
	TOTALE	11.18.43ca

VINCOLI :

Contratto d'affitto in deroga art.45 L. 203/82 con scadenza il 29/09/2023;

Vincolo Paesaggistico, PPAR, PAI.

Da frazionare mapp.221 Fg.105;

Costituzione di servitù di passaggio pedonale e carrabile anche con macchine e mezzi agricoli a carico del mapp. 221 ed a favore del mapp.le n.229 Fg.105, salvo altre;

Immobile alienato nello stato di fatto e di diritto in cui si trova.

ALLEGATI: Visure catastali;

Estratto di mappa catastale ;

Stralcio PRG vigente;

Documentazione fotografica

SCHEDA TECNICA

n° 7



VALUTAZIONE SINTETICA

Ubicazione e caratteristiche generali della località

Il cespite è ubicato in **Comune di Fano in località Caminate**.

La località è caratterizzata dalla prevalente presenza di insediamenti agricoli, nella maggior parte attuati negli anni '50.

La località predetta non ha mai avuto insediamenti urbani e non è dotata di buone infrastrutture urbanistiche primarie.

Non sono disponibili nella località l'allacciamento all'acquedotto, quello al metanodotto ed alla fognatura.

La rete viaria è imperniata sulla Strada Comunale Delle Caminate cui si accede all'area de quo attraverso la Strada Vicinale di Rogara.

Dati catastali

Il cespite oggetto di valutazione è distinto al Catasto Terreni del Comune Censuario di Fano al Foglio 105 mappali n. 2,7,65,221/p, 224,226,228 per una superficie catastale totale di Ha. 11.18.43 circa, salvo frazionamento, circa così come evidenziato con colore giallo nella relativa planimetria.

Descrizione del cespite

Il bene oggetto di stima è un ampio terreno agricolo non dotato di fabbricato colonico nè di pertinenze nè di accessori ed è costituito da un unico corpo di forma irregolare. Il terreno confina con la Strada Vicinale Di Rogara, con altra proprietà comunale e con proprietà private.

Rapporti con lo strumento urbanistico

Destinazione PRG vigente: E-4 "Zone agricole di ristrutturazione ambientale";

Servitù - Convenzioni - Oneri - Gravami - Mutui - Ipoteche

Contratto d'affitto in deroga art.45 L. 203/82 con scadenza il 29/09/2023;

L'area de quo è libera da ipoteche;

Gli oneri derivanti da tutti gli atti necessari per la compravendita sono a totale carico della parte acquirente.

Vincolo Paesaggistico, PPAR, PAI.

Da frazionare mapp.221 Fg.105

Costituzione di servitù di passaggio pedonale e carrabile anche con macchine e mezzi agricoli a carico del mapp. 221 ed a favore del mapp.le n.229 Fg.105, salvo altre;

Immobile alienato nello stato di fatto e di diritto in cui si trova.

Considerazioni e criteri di stima

In siffatta situazione, la valutazione può essere eseguita con il metodo di stima sintetico-comparativo, che giunge al valore dell'immobile applicando alla consistenza vendibile i correnti prezzi praticati sul mercato immobiliare della zona in sede di compravendita di cespiti assimilabili a quelli in esame per consistenza, ubicazione e destinazione urbanistica, tenuto conto altresì della difficile situazione economica del momento che attanaglia il mercato immobiliare.

Conclusione peritale

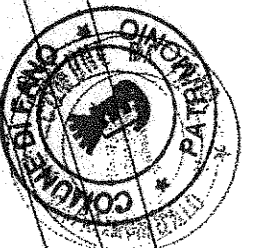
Tutto ciò premesso e considerato, tenuto conto delle caratteristiche intrinseche e estrinseche del cespite in valutazione, di ogni circostanza influente nota, dei risultati emersi nei conteggi istituiti; Per quanto relazionato e considerato, il valore del cespite sopra descritto, sito in Comune di Fano, Località Caminate, di proprietà del Comune di Fano, è di

~~€ 376.000,00~~ " a corpo "

Il Tecnico U.O. Alienazioni
(geom. Michele Radi)



Il Dirigente Servizio Patrimonio
(dott.ssa Daniela Mantoni)



13-Mar-2014 15:49
Prot. n. T21127/2014

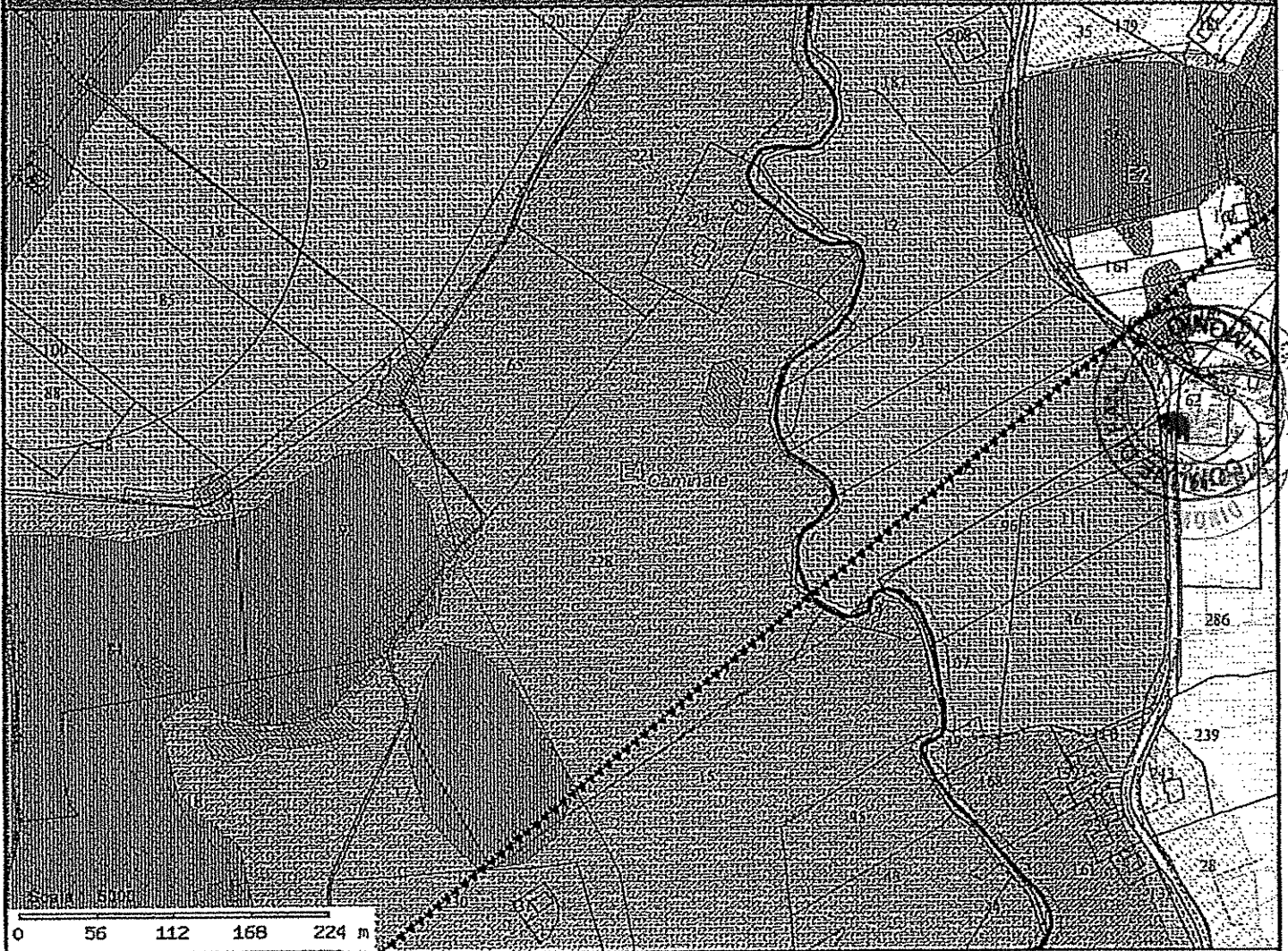
Scala originale: 1:2000
Dimensione cornice: 776.000 x 552.000 metri

F=32100

N=2800

1 Particella: 228

Comune: FANO
Foglio: 105



Mare

Comuni provincia Pesaro-Urbino

Fano

Quartieri

Zonizzazione

A Residenziali Storico Artistiche

B1.2 Residenziali sature con conservazione dell'area di sedime dei fabbricati

B2.1 Residenziali semisature a valle della strada interquartieri

B2.3 Residenziali semisature da riqualificare a valle della strada interquartieri

B4 Residenziali convenzionate (ex lottizzazioni)

B5.2 Residenziali di completamento della 'Borgata rurale di Metaurilla'

C2 Residenziali di ricucitura urbana

D1 Industriali e/o artigianali esistenti, ammesso commercio di vicinato

D3 Commerciali e/o direzionali esistenti (G1-G2 Grande distribuzione)

D4 Commerciali e/o direzionali di nuova formazione (G1-G2 Grande distribuzione)

D6 Turistico-alberghiere di nuova formazione

D8 Zone di riqualificazione urbanistica a carattere turistico-ricreativo

Comuni limitrofi

B1.1 Residenziali sature con presenza di valori storico-architettonici e/o ambientali

B1.3 Residenziali sature con conservazione della superficie utile

B2.2 Residenziali semisature a monte della strada interquartieri ed a sud del fiume Metauro

B3.1 Residenziali di completamento di aree intercluse

B5.1 Residenziali di completamento dei nuclei extraurbani esistenti

C1 Residenziali di espansione

D1 Industriali e/o artigianali esistenti

D2 Industriali e/o artigianali di nuova formazione

D3.1 Commerciali e/o direzionali a bassa densità


D5 Turistico-alberghiere esistenti

D7 Turistico-ricreative esistenti

D8.1 Zone produttive a carattere turistico-ricettivo per la formazione di



Scala 1: 5000



Edifici aggiornati

- | | |
|---------------------|------------------------|
| Edifici | Accessori |
| Chiese e cimiteri | Edifici scolastici |
| Edifici industriali | Edifici in costruzione |
| Ruederi | Edifici rurali |
| Cabine Enel | Impianti sportivi |
| Tettole | Scala |
| Strutture | Strutture interrante |
| Piscine | Vasche |
| Pozzi | Serre |
| Silos | |
| Fogli | |
| Particelle | |