


SCHEDA TECNICA

n° 17

N° SCHEDA T.	RIF. D.C.	N° S.T.	TIPOLOGIA/ DESTINAZIONE	LOCALITA'/ INDIRIZZO	FRUITORE	SCADENZA CONTR AFF	SUP. CAT. Ha/mq	VALORE ATTUALIZZATO
17	D.C.n °115/15	6	Terreno agricolo	SERRUNGAR INA - Loc. Sacca	Magi Fabrizio	10/11/2021	Ha 15.89.15	430.000,00

SETTORE 3° - Servizi Finanziari
SERVIZIO PATRIMONIO
IL DIRIGENTE
Dott.ssa Daniela MANTONI

SERVIZIO PATRIMONIO
U.O. Alienazioni
Istruttore Tecnico
Geom. Michele Parfi



SCHEDA TECNICA

n° **6**

TIPOLOGIA IMMOBILE : Terreno agricolo.

COMUNE CENSUARIO : Comune di Serrungarina, Loc. Sacca.

DESCRIZIONE CATASTALE : Catasto Terreni:

<i>Foglio</i>	<i>Mappale</i>	<i>Superficie (Ha.a.ca.)</i>
25	3	00.07.20
25	7	00.18.79
25	8	01.17.91
25	9	00.11.14
25	10	00.04.53
25	11	00.01.47
25	12	00.37.16
25	13	02.79.48
25	14	00.44.54
25	45	00.03.28
25	83	00.07.20
25	84	00.02.80
25	118	00.07.35
25	120	01.75.33
25	121	00.01.34
25	123	01.08.62
25	124	07.61.01
	TOTALE	15.89.15

VINCOLI :

Affitto agrario con scadenza 10/11/2021; Vincolo Paesaggistico, PPAR, PAI. Costituzione di servitù di passaggio pedonale e carrabile anche con macchine e mezzi agricoli a carico del mapp. 121 ed a favore della particella n.122 Fg. 25, salvo altre; Immobile alienato nello stato di fatto e di diritto in cui si trova.

ALLEGATI: Visure catastali; Estratto di mappa catastale ; Stralcio PRG vigente; Documentazione fotografica

SCHEDA TECNICA

n° 6



VALUTAZIONE SINTETICA

Ubicazione e caratteristiche generali della località

Il cespite è ubicato in **Comune di Serrungarina in località Sacca**.

La località è caratterizzata dalla prevalente presenza di insediamenti agricoli, nella maggior parte attuati negli anni '50.

La località predetta non ha mai avuto insediamenti urbani e non è dotata di buone infrastrutture urbanistiche primarie.

Non sono disponibili nella località l'allacciamento all'acquedotto, quello al metanodotto ed alla fognatura.

La rete viaria è imperniata sulla Strada Comunale Sacca cui si accede all'area de quo.

Dati catastali

Il cespite oggetto di valutazione è distinto al Catasto Terreni del Comune Censuario di Serrungarina al Foglio 25 mappali n. 3,7,8,9,10,11,12,13,14,45,83,84,118,120,121,123,124 per una superficie catastale totale di Ha. 15.89.15 circa così come evidenziato con colore giallo nella relativa planimetria.

Descrizione del cespite

Il bene oggetto di stima è un ampio terreno agricolo non dotato di fabbricato colonico né di pertinenze né di accessori ed è costituito da un unico corpo di forma irregolare. Il terreno confina con la Strada Comunale Sacca, con altra proprietà comunale e con proprietà private.

Rapporti con lo strumento urbanistico

Destinazione PRG vigente: "Zona agricola";

Servitù – Convenzioni - Oneri - Gravami - Mutui - Ipoteche

L'area de quo è libera da ipoteche; è concessa in affitto agrario con scadenza il 10/11/2021;

Gli oneri derivanti da tutti gli atti necessari per la compravendita sono a totale carico della parte acquirente.

Vincolo Paesaggistico, PPAR, PAI.

Costituzione di servitù di passaggio pedonale e carrabile a carico del mapp. 121 ed a favore della particella n.122 Fg. 25, salvo altre;

Immobile alienato nello stato di fatto e di diritto in cui si trova.

Considerazioni e criteri di stima


In siffatta situazione, la valutazione può essere eseguita con il metodo di stima sintetico-comparativo, che giunge al valore dell'immobile applicando alla consistenza vendibile i correnti prezzi praticati sul mercato immobiliare della zona in sede di compravendita di cespiti assimilabili a quelli in esame per consistenza, ubicazione e destinazione urbanistica, tenuto conto altresì della difficile situazione economica del momento che attanaglia il mercato immobiliare.

Conclusione peritale


Tutto ciò premesso e considerato, tenuto conto delle caratteristiche intrinseche e estrinseche del cespite in valutazione, di ogni circostanza influente nota, dei risultati emersi nei conteggi istituiti; Per quanto relazionato e considerato, il valore del cespite sopra descritto, sito in Comune di Serrungarina, Località Sacca, di proprietà del Comune di Fano, è di

~~€ 495.000,00~~ " a corpo"

Il Tecnico U.O. Affari
(geom. Michele Radi)



Il Dirigente Servizio Patrimonio
(dott.ssa Daniela Mantoni)



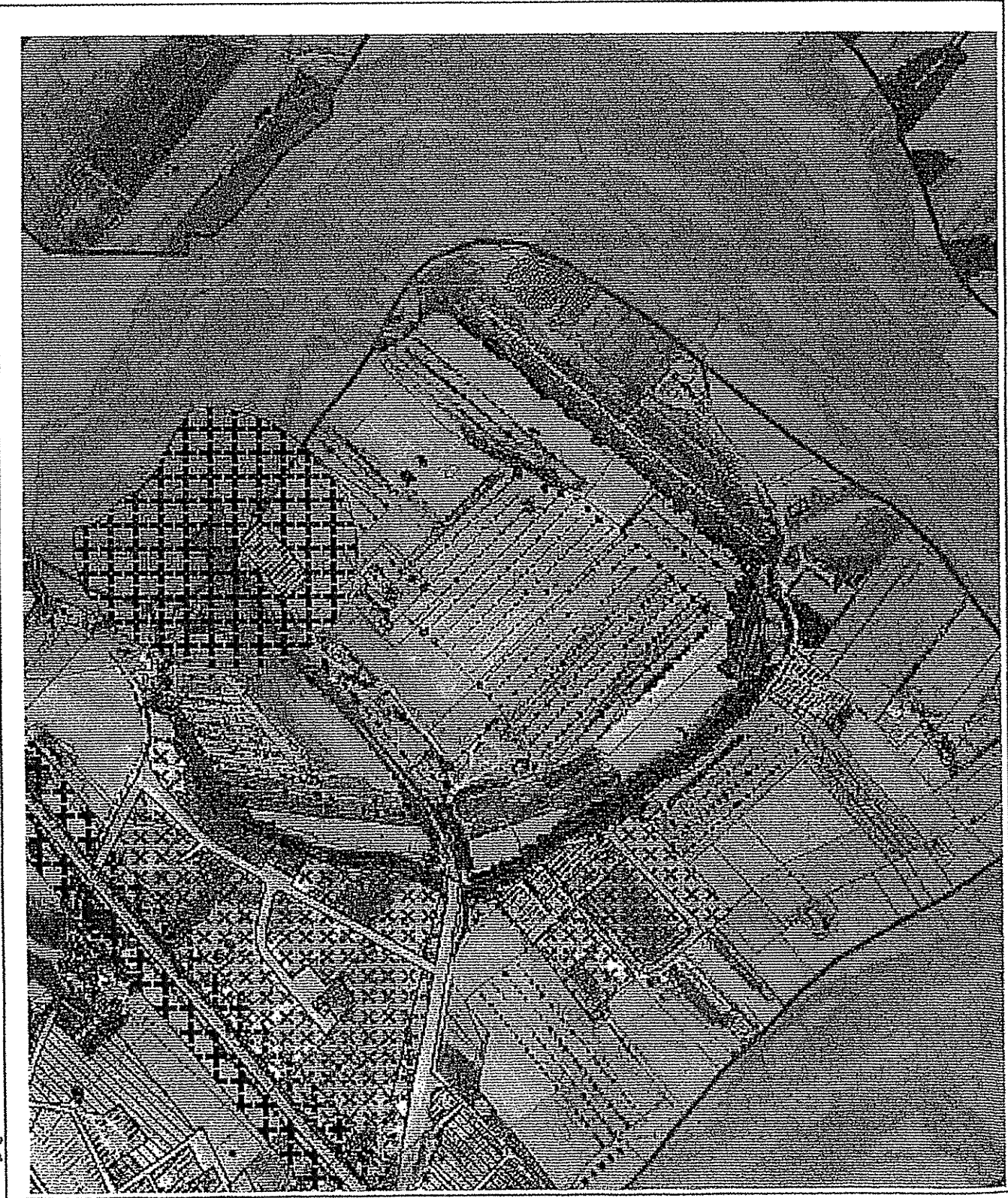
24-Mar-2014 9:09
Prot. n. T19783/2014

Scala originale: 1:2000
Dimensione cornice: 776.000 x 552.000 metri


Comune: SERRUNGARINA
Foglio: 25

N=700

R=21800



- | | | | | | | | | | |
|--|--|--|--|--|--|--|--|--|--|
| | | | | | | | | | |
| | | | | | | | | | |
| | | | | | | | | | |



Scala 1: 7167

Data: 23/3/2014