

SCHEDA TECNICA

n° **10**


N° SCHEDA T.	RIF. D.C.	N° S.T.	TIPOLOGIA/ DESTINAZIONE	LOCALITA'/ INDIRIZZO	FRUITORE	SCADENZA CONTR AFF	SUP. CAT. Ha/mq	VALORE ATTUALIZZATO
10	D.C.n 39/15	33	Terreno agricolo	FANO – Loc. Falcinetto	Bertini Antonio e coadiuvante Bertini Maurizio	10/11/2015* rinnovabile	Ha 00.87.69	28.350,00

SERVIZIO PATRIMONIO
U.O. Alienazioni
Istruttore Tecnico
Geom. Michele Radi

SETTORE 3° - Servizi Finanziari
SERVIZIO PATRIMONIO
IL DIRIGENTE
Dott.ssa Daniela MANTONI

SCHEDA TECNICA

n° ~~33~~



TIPOLOGIA IMMOBILE : Terreno agricolo

COMUNE CENSUARIO : Fano, loc. Falcineto

DESCRIZIONE CATASTALE : Catasto Terreni:

<i>Foglio</i>	<i>Mappale</i>	<i>Superficie (Ha.a.ca.)ca</i>
101	40	00.87.69

VINCOLI :

Contratto d'affitto agricolo con scadenza il 10/11/2015 rinnovabile per ulteriori 9 anni ai sensi del vigente Protocollo d'Intesa;

Parte del bene è sottoposto a: Vincolo Speciale; Vincolo Paesaggistico, PPAR;

Immobile alienato nello stato di fatto e di diritto in cui si trova.

ALLEGATI:

Estratto di mappa catastale;

Stralcio PRG vigente ;

Documentazione fotografica;

SCHEDA TECNICA

n° ~~33~~

VALUTAZIONE SINTETICA



Ubicazione e caratteristiche generali della località

Il cespite è ubicato in **Comune di Fano** in località **Falcineto**.

La località è caratterizzata dalla prevalente presenza di insediamenti agricoli ed urbani.

La località predetta è dotata di buone infrastrutture urbanistiche primarie. Sono disponibili nella località gli allacciamenti all'acquedotto, al metanodotto, alla fognatura pubblica.

La rete viaria è imperniata sulla Strada Comunale Falcineto Bassa da cui si accede di fatto all'area de quo tenuto conto della deviazione della predetta strada non riportata in mappa che insiste sulla particella n.154 fg86 di proprietà privata.

Dati catastali

Il cespite oggetto di valutazione è distinto al Catasto Terreni del Comune Censuario di Fano al Foglio 101 mappale 40 della superficie catastale di Ha 00.87.69, così come evidenziato nella relativa planimetria allegata.

Descrizione del cespite

Il bene oggetto di stima è un terreno agricolo non dotato di fabbricato colonico nè di pertinenze nè di accessori ed è costituito da un unico appezzamento.

Il cespite, di forma regolare, confina lato nord con la Strada Comunale Falcineto Bassa, restanti lati con proprietà private.

Rapporti con lo strumento urbanistico

Destinazione PRG vigente: Zona E-1 "Zone agricole".

Servitù – Convenzioni - Oneri - Gravami - Mutui - Ipoteche

L'area de quo è libera da ipoteche; Contratto d'affitto agricolo con scadenza il 10/11/2015 rinnovabile per ulteriori 9 anni ai sensi del vigente Protocollo d'Intesa;

Gli oneri derivanti da tutti gli atti necessari per la compravendita sono a totale carico della parte acquirente.

Parte del bene ricade in: Vincolo Paesaggistico D.Lgs 42/2004, PPAR, Vincolo Speciale Rispetto Pozzi;

Immobile alienato nello stato di fatto e di diritto in cui si trova.

Considerazioni e criteri di stima

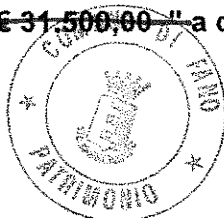
In siffatta situazione, la valutazione può essere eseguita con il metodo di stima sintetico-comparativo, che giunge al valore dell'immobile applicando alla consistenza vendibile i correnti prezzi praticati sul mercato immobiliare della zona in sede di compravendita di cespiti assimilabili a quelli in esame per consistenza, ubicazione e destinazione urbanistica, tenuto conto altresì della difficile situazione economica del momento che attanaglia il mercato immobiliare.

Conclusione peritale

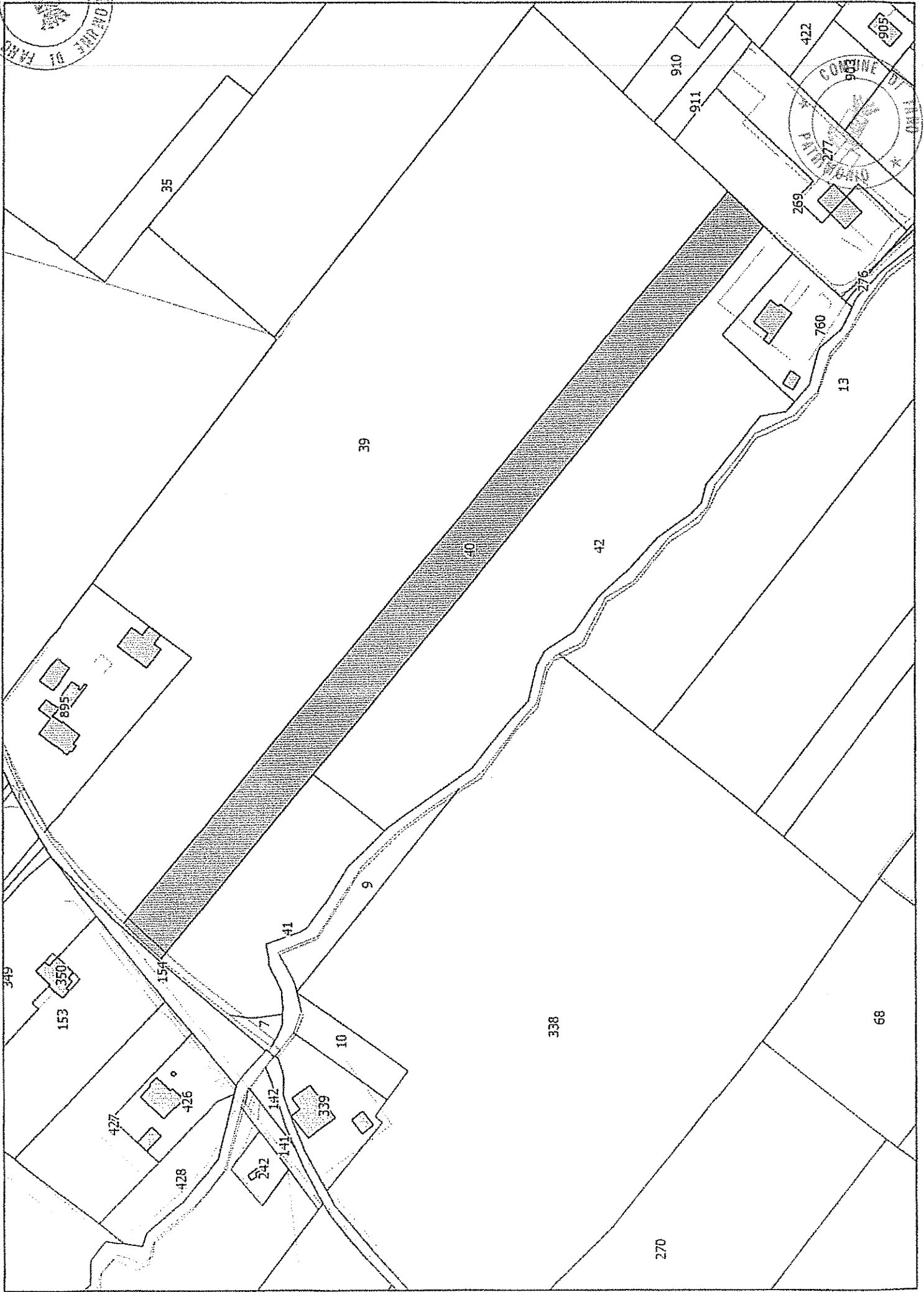

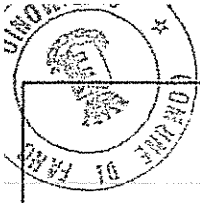
Tutto ciò premesso e considerato, tenuto conto delle caratteristiche intrinseche e estrinseche del cespite in valutazione, di ogni circostanza influente nota e dei risultati emersi nei conteggi istituiti, il valore stimato del bene sopra descritto, sito in Comune di Fano, Località Falcineto, di proprietà del Comune di Fano, è di

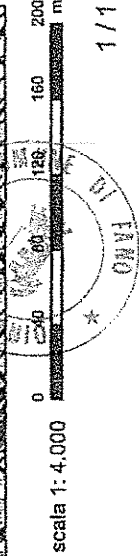
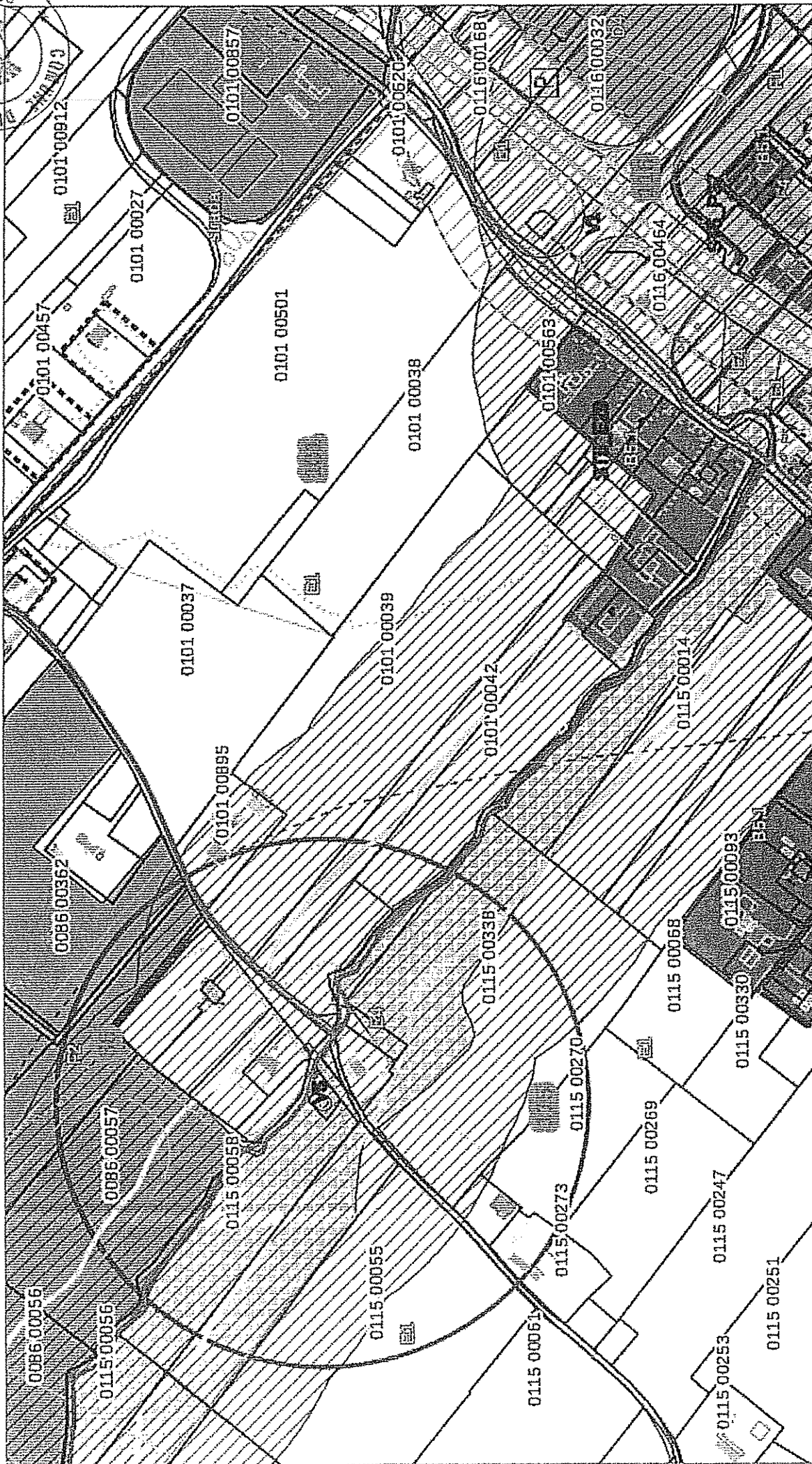
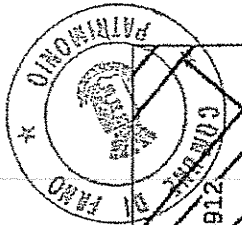
€ ~~31.500,00~~ "a corpo"

Il Tecnico U.O. Alienazioni
(geom. Michele Radi)



Il Dirigente Servizio Patrimonio
(dott.ssa Daniela Mantoni)





scala 1:4.000



FanoGeoMap



scala 1:4.000

0 40 80 120 160 200 m