































**PROGETTO**

-  aree parcheggio biciclette
-  pista ciclabile di progetto

**LEGENDA**

-  stabilimento balneare su area demaniale
-  stabilimento balneare su area privata
-  uso sociale
-  park imbarcazioni
-  area per la piccola pesca
-  spiaggia libera
-  spiaggia libera per celebrazione matrimoni civili
-  spiaggia per animali d'affezione
-  int. botanico-vegetazionale
-  ambito fluviale
-  non fruibile
-  strada di servizio al mare
-  lunghezza della zona di destinazione
-  accessi al mare
-  servizi igienici
-  bar - ristorante
-  punto ristoro
-  Dividente demaniale
-  Limite costa anno 2015
-  Limite fascia D art. 7 N.T.A.
-  Limite fascia B art.7 N.T.A.

**INDICAZIONI PRG**

-  Sottopassi
-  Parcheggi esistenti
-  Parcheggi di progetto
-  Area di sosta attrezzata
-  Viabilità pedonale e ciclabile di progetto
-  Viabilità pedonale e ciclabile esistente
-  Vincolo ferroviario



**REGIONE MARCHE**



Comune di Fano



Comune di Mondolfo



Comune di Senigallia

PROTOCOLLO D'INTESA APERTO TRA I COMUNI DI FANO, MONDOLFO E SENIGALLIA PER LA PROMOZIONE, LA VALORIZZAZIONE E LO SVILUPPO DEI RISPETTIVI TERRITORI COMUNALI

PROGETTO DI FATTIBILITA' TECNICA ED ECONOMICA DELL'ITINERARIO CICLO-PEDONALE TORRETTE-PONTESASSO NELL'AMBITO DELLA CICLOVIA ADRIATICA E ADOZIONE DI VARIANTE AL P.R.G. AI SENSI DELL'ART.19 DEL D.P.R. N.327/2001 E S.M.I.

COMUNE DI FANO

ITINERARIO CICLO-PEDONALE TORRETTE-PONTESASSO  
TRATTO DAL SOTTOPASSO PEDONALE  
DI VIA BUONINCONTRI A RIO GRINACCIO

Progetto Architettonico: arch. Mariangela Giommi  
arch. Michele Adelfizzi

Piano Particolare: geom. Alessandro D'Angeli  
geom. Enrico D'Angeli

Il Responsabile Unico del Procedimento: ing. Federico Fabbrì

---

**Elaborato** RAPPORTO DEL PROGETTO CON IL PIANO PARTICOLAREGGIATO DELLE SPIAGGE

**Tav. 3** PIANO PARTICOLAREGGIATO SPIAGGE VIGENTE scala 1:2.000  
PIANO PARTICOLAREGGIATO SPIAGGE IN VARIANTE

Data: Marzo 2021    Aggiornamento a seguito pareri conferenza dei servizi del 05.03.2020