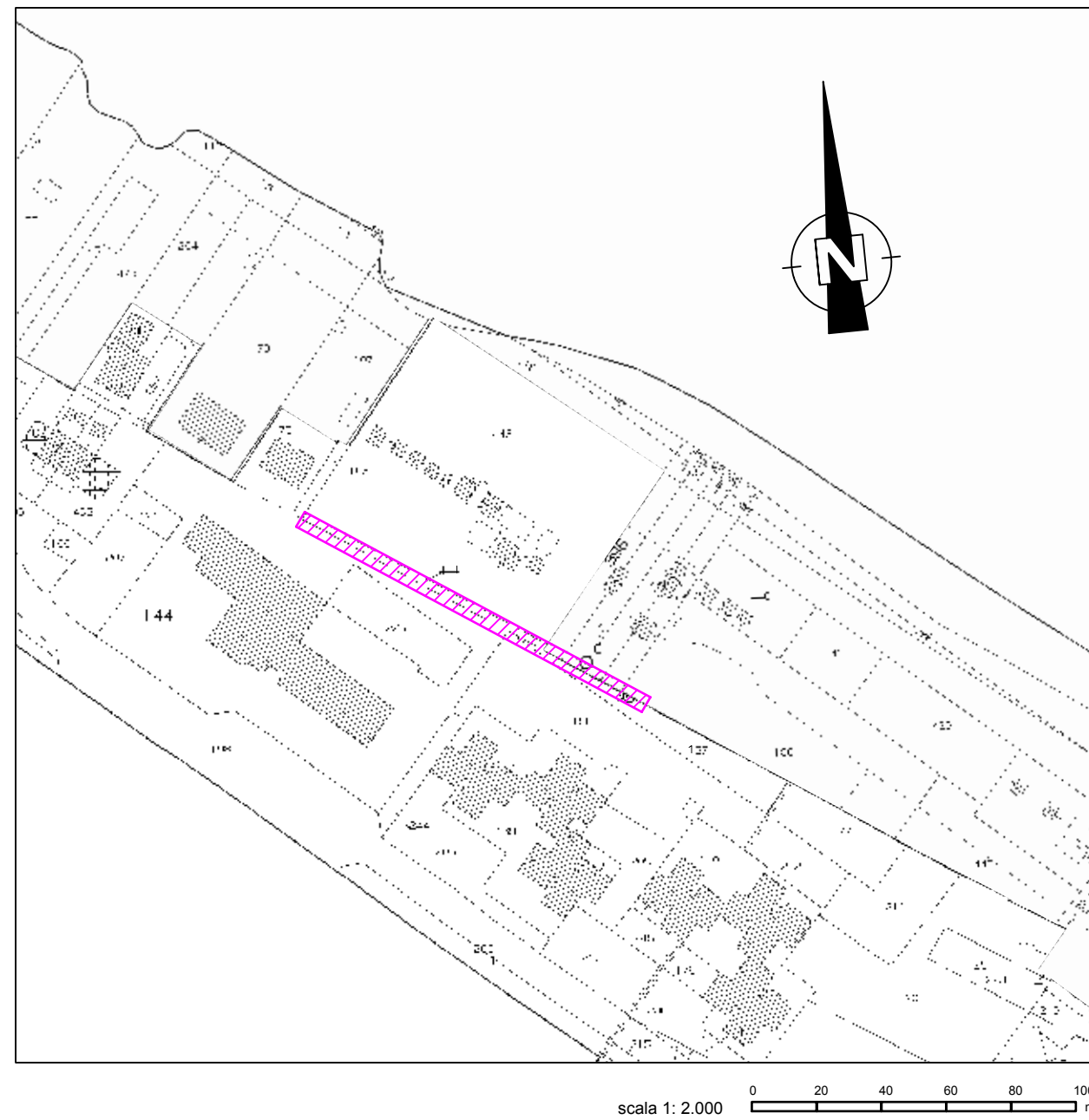

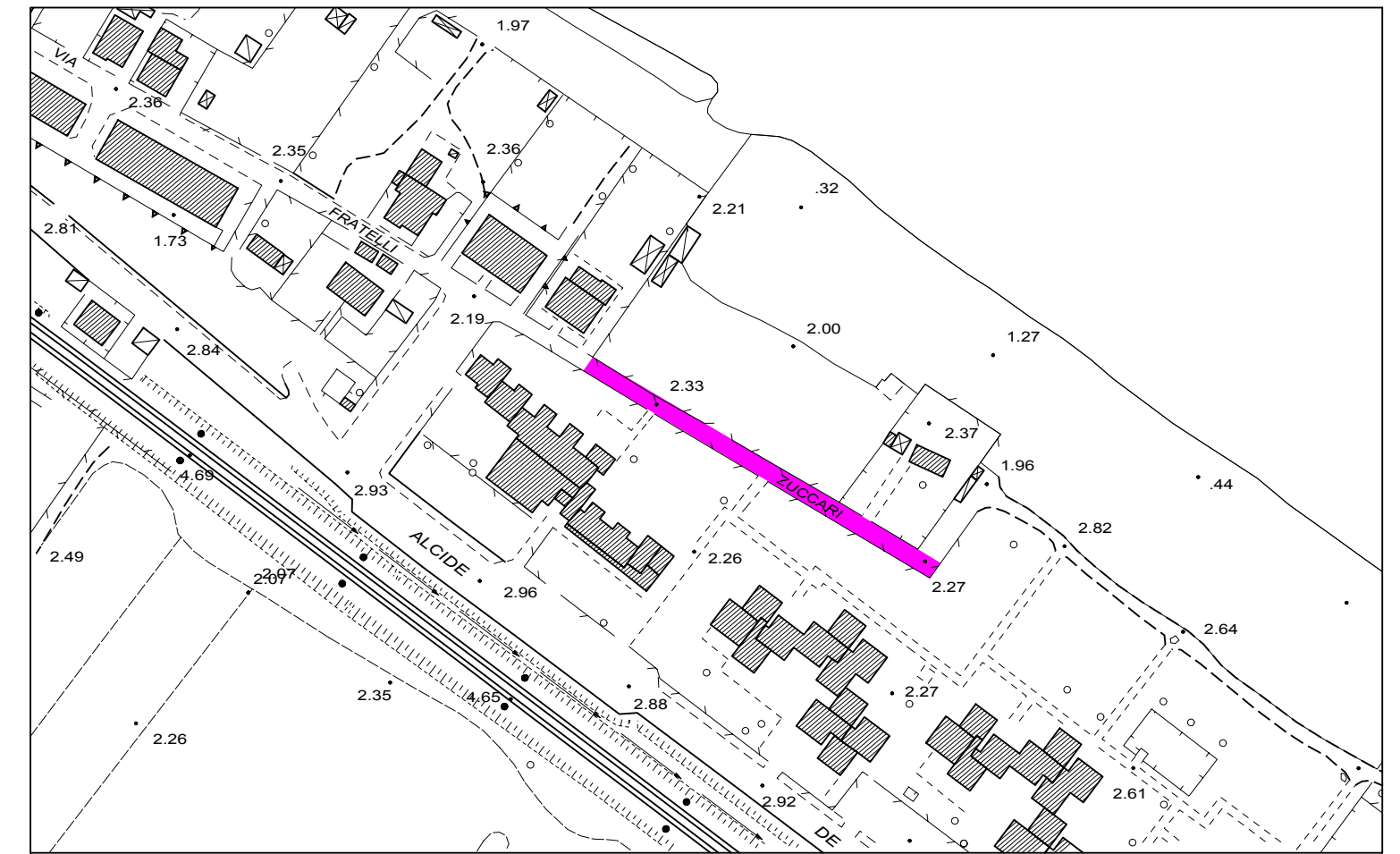
 TRATTO DI STRADA DI PROGETTO



STRALCIO MAPPA CATASTALE CON SOVRAPPOSIZIONE scala 1:2000

 TRATTO DI STRADA DI PROGETTO



STRALCIO AEREOFOTOGRAMMETRICO scala 1:2000

 <b>SETTORE V°</b> <b>Lavori Pubblici</b> Il Progettista Geom. Andrea Bernardi	<b>COMUNE DI FANO</b> (Provincia di Pesaro e Urbino)		Scala
	Oggetto <b>REALIZZAZIONE DI UN TRATTO DI STRADA A          PROLUNGAMENTO DI VIA FRATELLI ZUCCARI</b> <b>PROGETTO PRELIMINARE</b>		1:2000
	Titolo <b>TRACCIATO STRADA DI PROGETTO CON          SOVRAPPOSIZIONE ALLA MAPPA CATASTALE</b>		Tavola n°
	Il Responsabile del Procedimento DOTT. ARCH. ADRIANO GIANGOLINI		Data
		<b>3</b>	