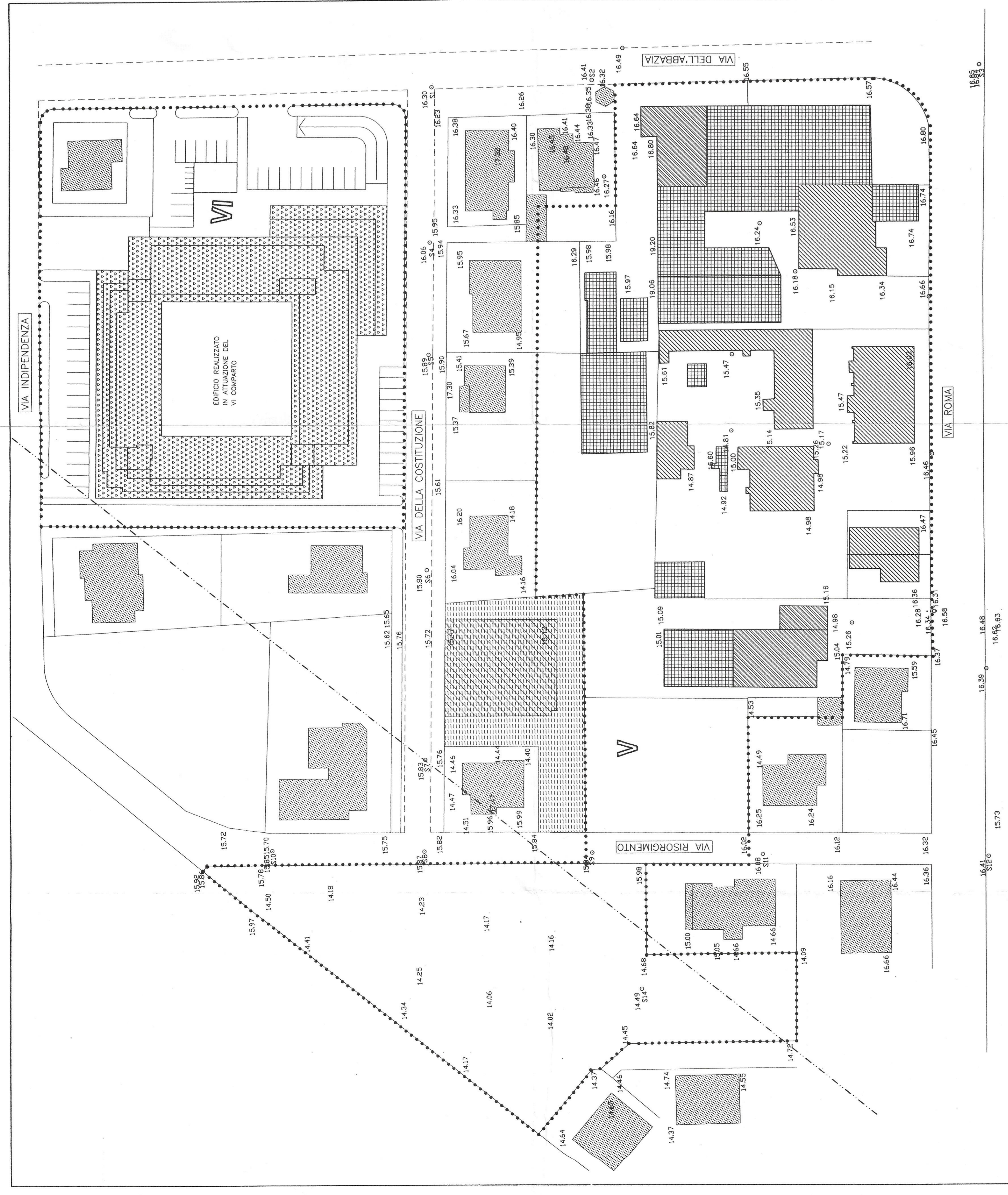
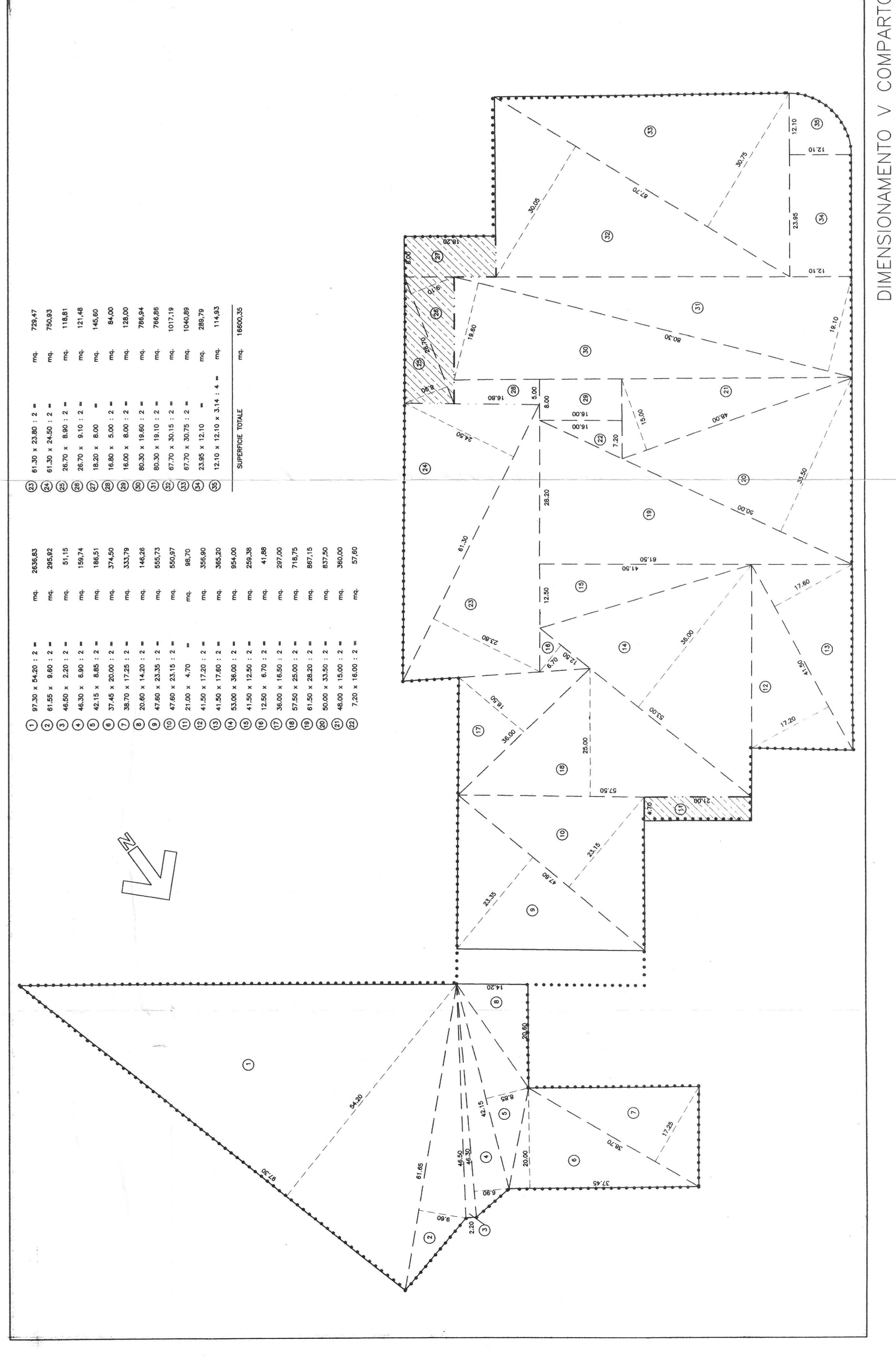


PIANO PARTICOLAREGGIATO VIGENTE



PIANO PARTICOLAREGGIATO VARIATO



DIMENSIONAMENTO V COMPARTO

①	97,20 x 14,20 = 1,38	mq	2000,00
②	61,00 x 8,00 = 0,49	mq	700,00
③	42,15 x 8,00 = 0,34	mq	450,00
④	42,15 x 8,00 = 0,34	mq	450,00
⑤	37,45 x 20,00 = 0,75	mq	3140,00
⑥	38,70 x 17,20 = 0,67	mq	3337,00
⑦	20,00 x 14,20 = 0,28	mq	1463,00
⑧	42,00 x 23,20 = 0,97	mq	5503,00
⑨	42,00 x 23,20 = 0,97	mq	5503,00
⑩	31,00 x 4,70 = 0,15	mq	807,00
⑪	41,00 x 17,20 = 0,70	mq	3063,00
⑫	41,00 x 17,20 = 0,70	mq	3063,00
⑬	33,00 x 20,00 = 0,66	mq	2530,00
⑭	41,00 x 12,50 = 0,51	mq	2000,00
⑮	30,00 x 14,20 = 0,43	mq	2000,00
⑯	37,00 x 20,00 = 0,74	mq	7167,00
⑰	81,00 x 20,00 = 1,62	mq	8971,00
⑱	50,00 x 33,00 = 1,65	mq	6730,00
⑲	40,00 x 15,00 = 0,60	mq	2000,00
⑳	7,20 x 15,00 = 0,11	mq	27,00
SUPERFICIE TOTALE		mq	10800,00

COMUNE DI FANO
(Provincia di Pesaro e Urbino)

PIANO PARTICOLAREGGIATO DEL CENTRO PER LE ATTIVITA' TERZIARIE

VARIANTE COMPARTI V e VI
(LIMITATAMENTE ALLA ZONA NON SOGGETTA A VINCOLO)

SETTORE URBANISTICO
Pianificazione Territoriale
II Impiegato

STUDIO DI ARCHITETTURA
Astorri M. - Corbelli F. - Belli G.

STAMPATO IN ITALIA

OGGETTO: STATO DI FATTO
DIMENSIONAMENTO COMPARTO V
STRALCIO PLANIMETRIA CATASTALE
STRALCIO PLANIMETRIA P.R.G.

Aggiornamento

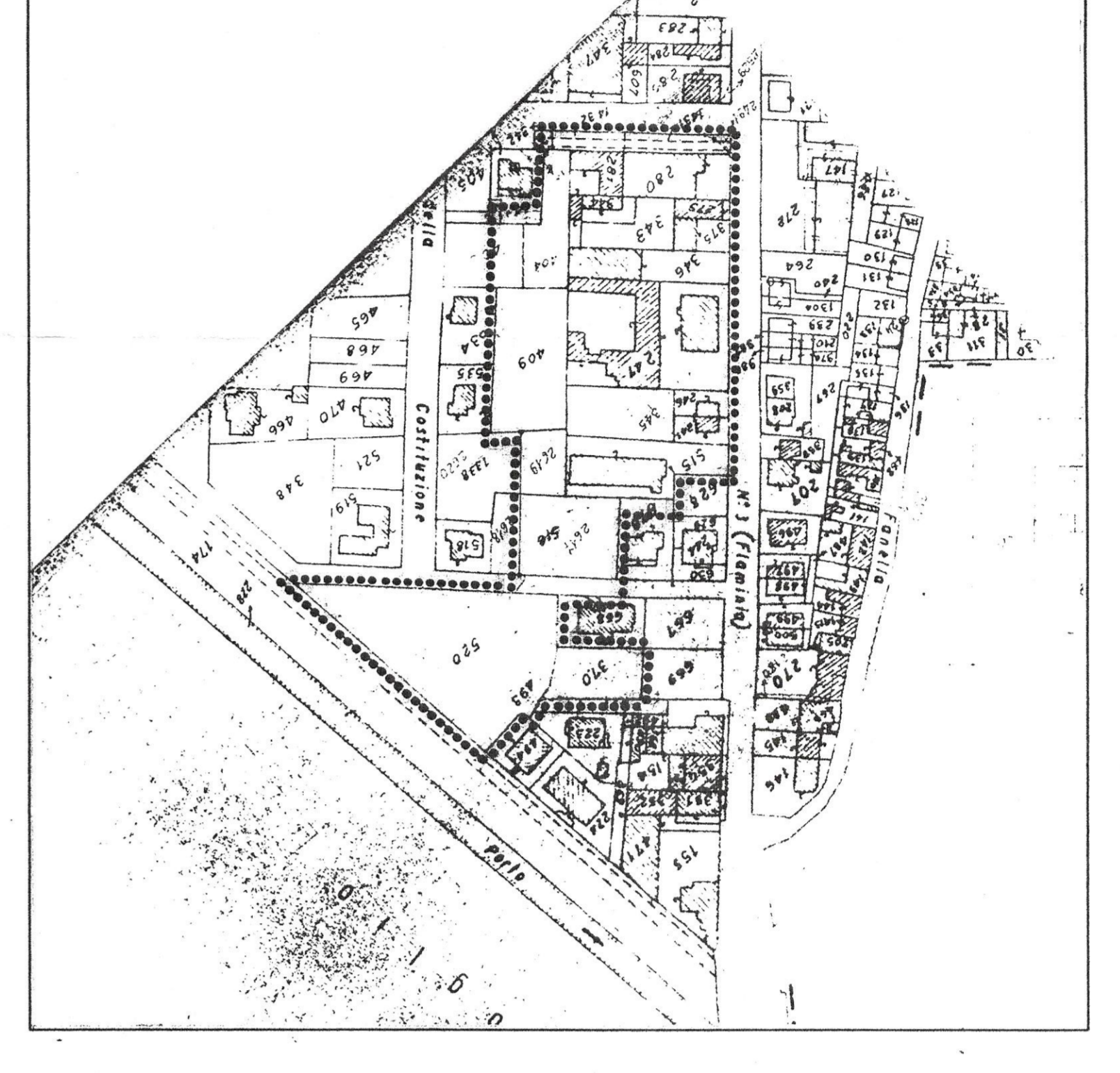
TAV. **1**

Scala 1/50
1/2000

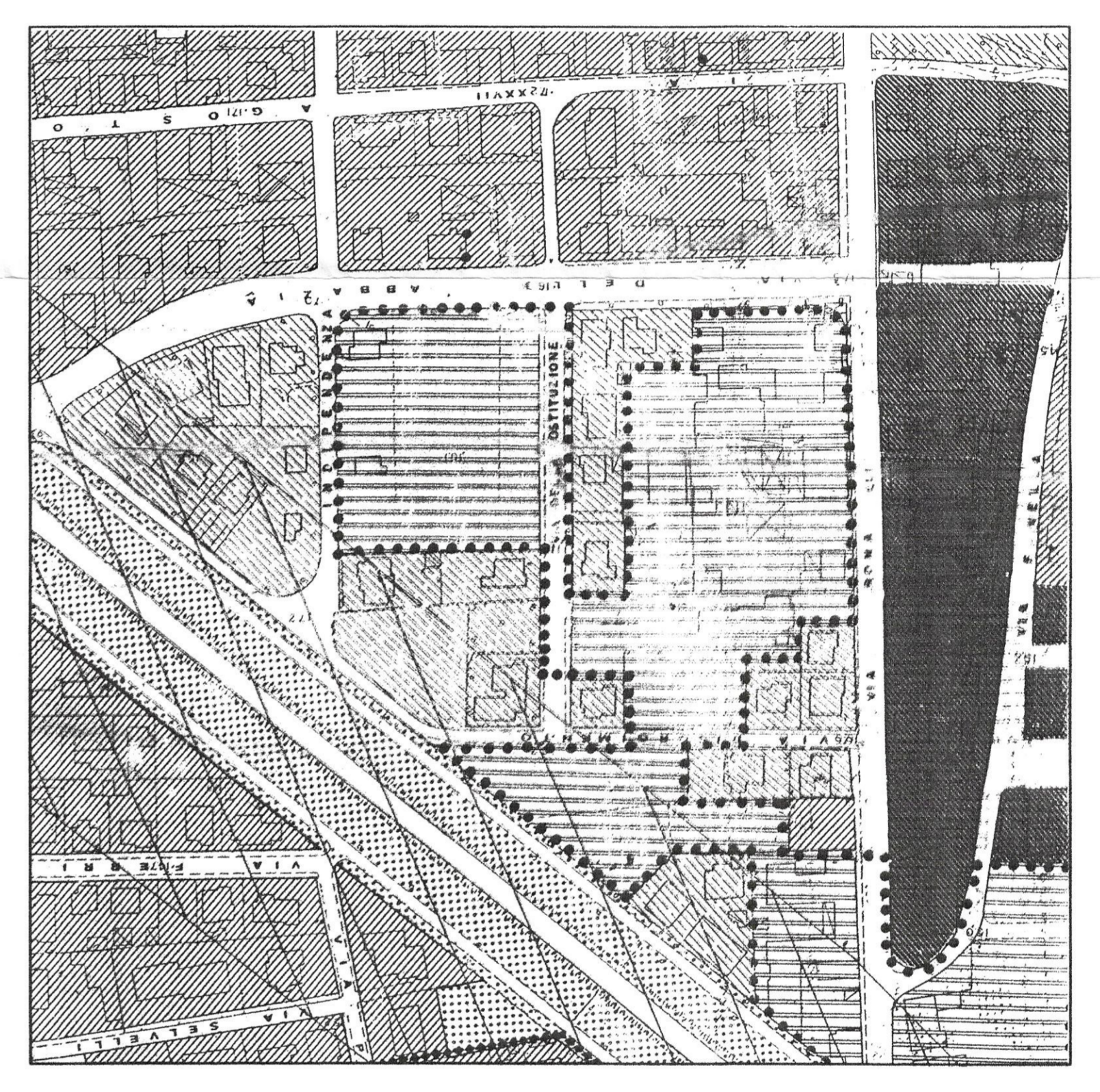
Data

LEGENDA

- Limite intervento
- Limite comparto
- V-VI Edificio esistente
- Numerazione comparti
- Limite fascia di rispetto Canale Albani
- Residenza
- Altre destinazioni
- Misto
- Area Commissionato dello Stato di Fano
- Edificio realizzato in attuazione del V comparto



STRALCIO CATASTALE 1: 2000



STRALCIO P.R.G. 1: 2000