





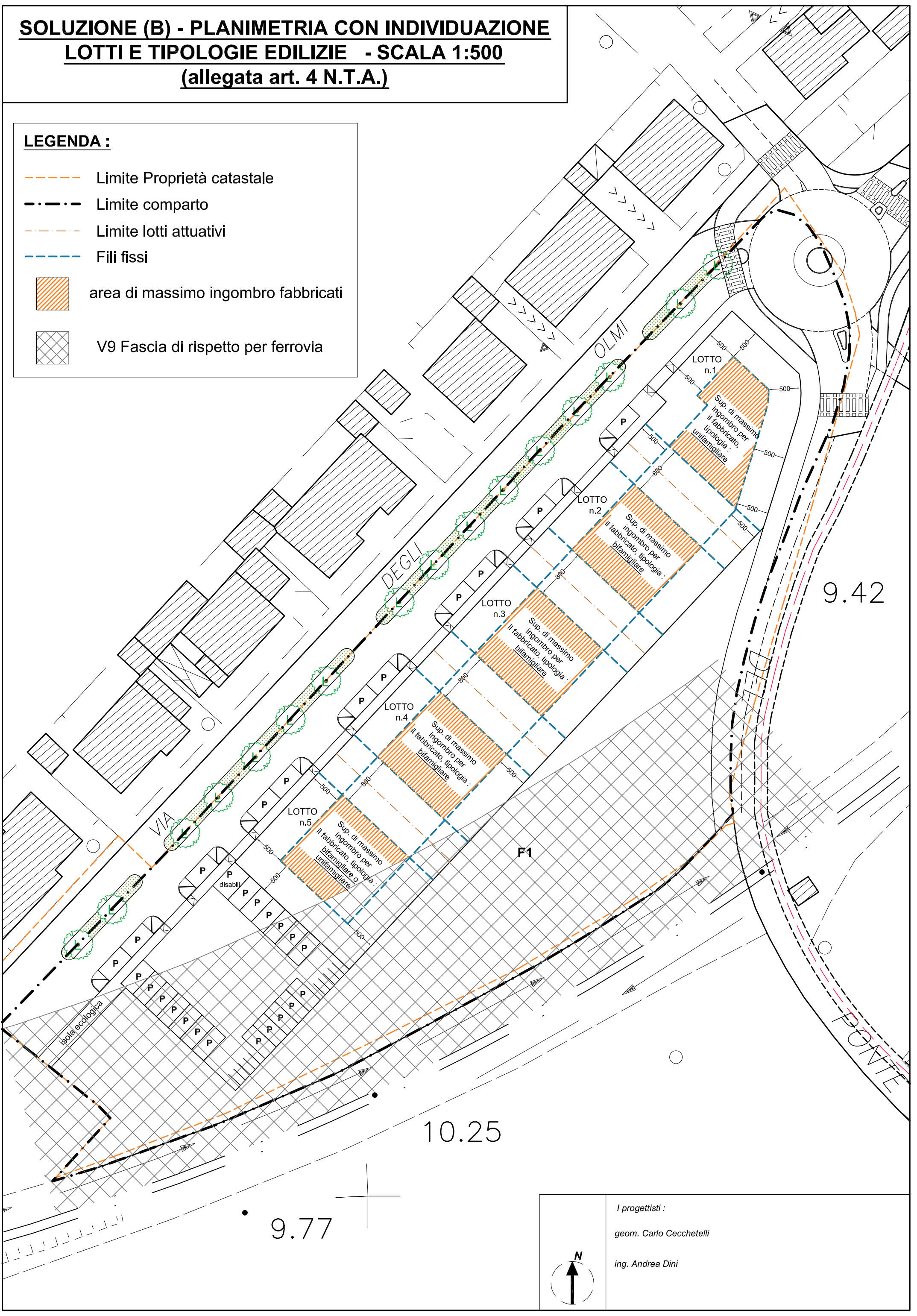


**SOLUZIONE (B) - PLANIMETRIA CON INDIVIDUAZIONE
 LOTTI E TIPOLOGIE EDILIZIE - SCALA 1:500
 (allegata art. 4 N.T.A.)**

LEGENDA :

-  Limite Proprietà catastale
-  Limite comparto
-  Limite lotti attuativi
-  Fili fissi
-  area di massimo ingombro fabbricati
-  V9 Fascia di rispetto per ferrovia



9.42

10.25

9.77

I progettisti :
 geom. Carlo Cecchetelli
 ing. Andrea Dini

