

**IL RICHIEDENTE:**  
**BRUNETTI STEFANIA** cod. fisc. BRN SFN 59E52D 749L

**IL PROGETTISTA:**  
DOTT. ARCH. **ANDREA BIAGIONI**  
N° 572  
Timbro e firma

**PROGETTO DI:**  
PIANO DI RECUPERO IN VARIANTE AL PIANO PARTICOLAREGGIATO DEL CENTRO STORICO DI UN FABBRICATO SITO IN VIA DEL VASARO 5

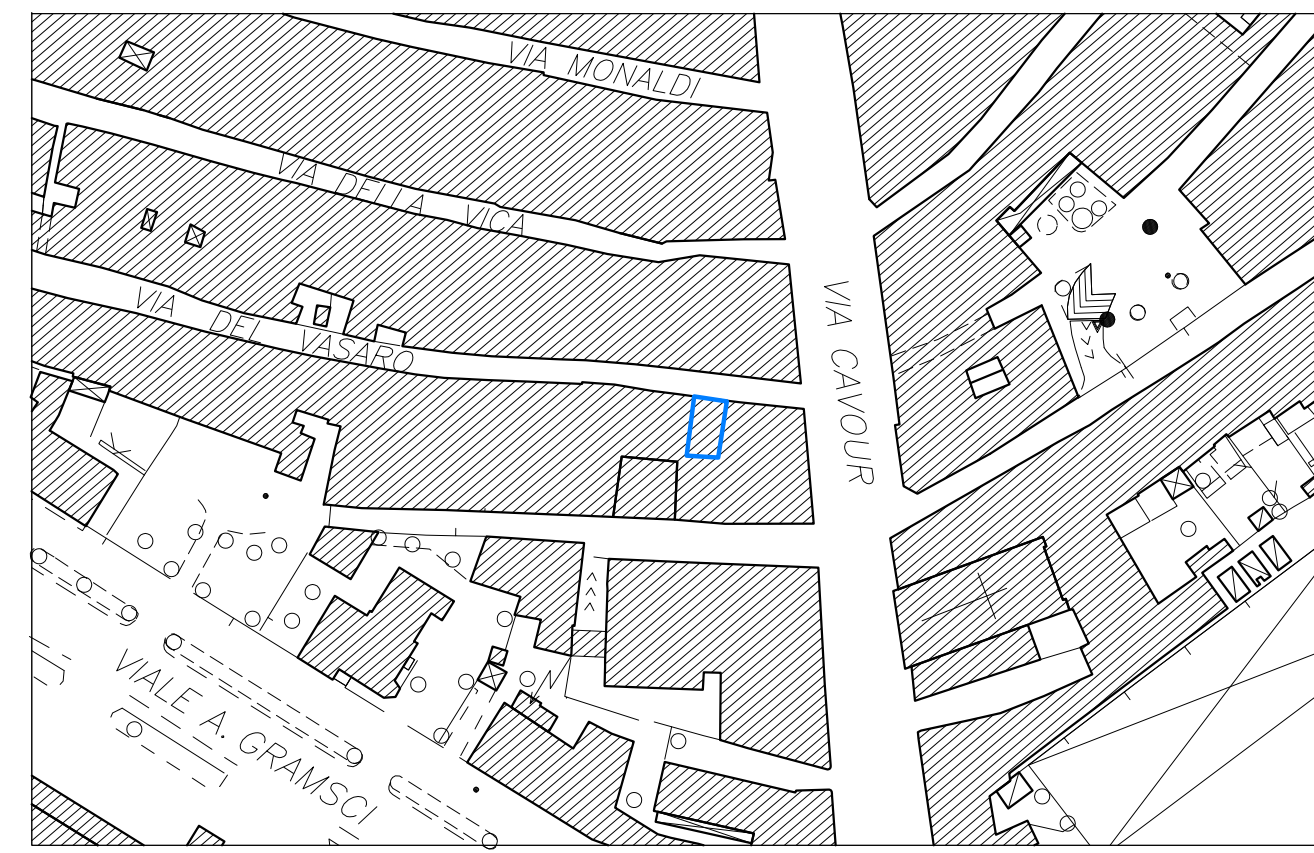
**ELABORATO:**  
- STATO ATTUALE E DI PROGETTO -  
PLANIMETRIE - DATI TECNICI

**TAV.**  
**01**

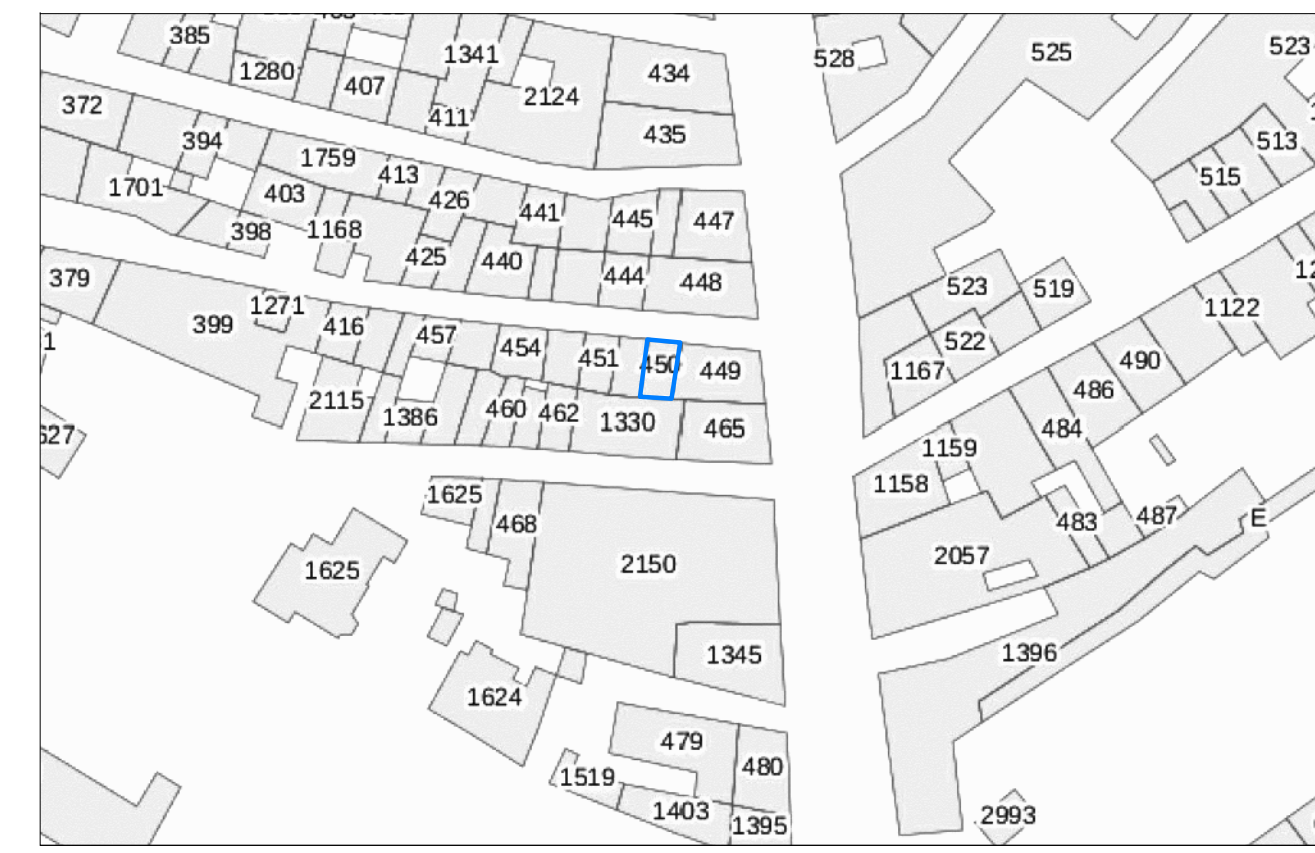
DATA: SCALE: 1:100  
1:200  
1:1000

**ANDREA BIAGIONI** ARCHITETTO  
DOTT. ARCH. ANDREA BIAGIONI - VIA GIRARDENGO, 16 - 61032 FANO (PU)  
CELL. 3473566920 - MAIL: ARCHIBIAGIONI@GMAIL.COM  
Codice Fiscale BGN NDR 72D20 D4888 - Partita IVA 02281280418

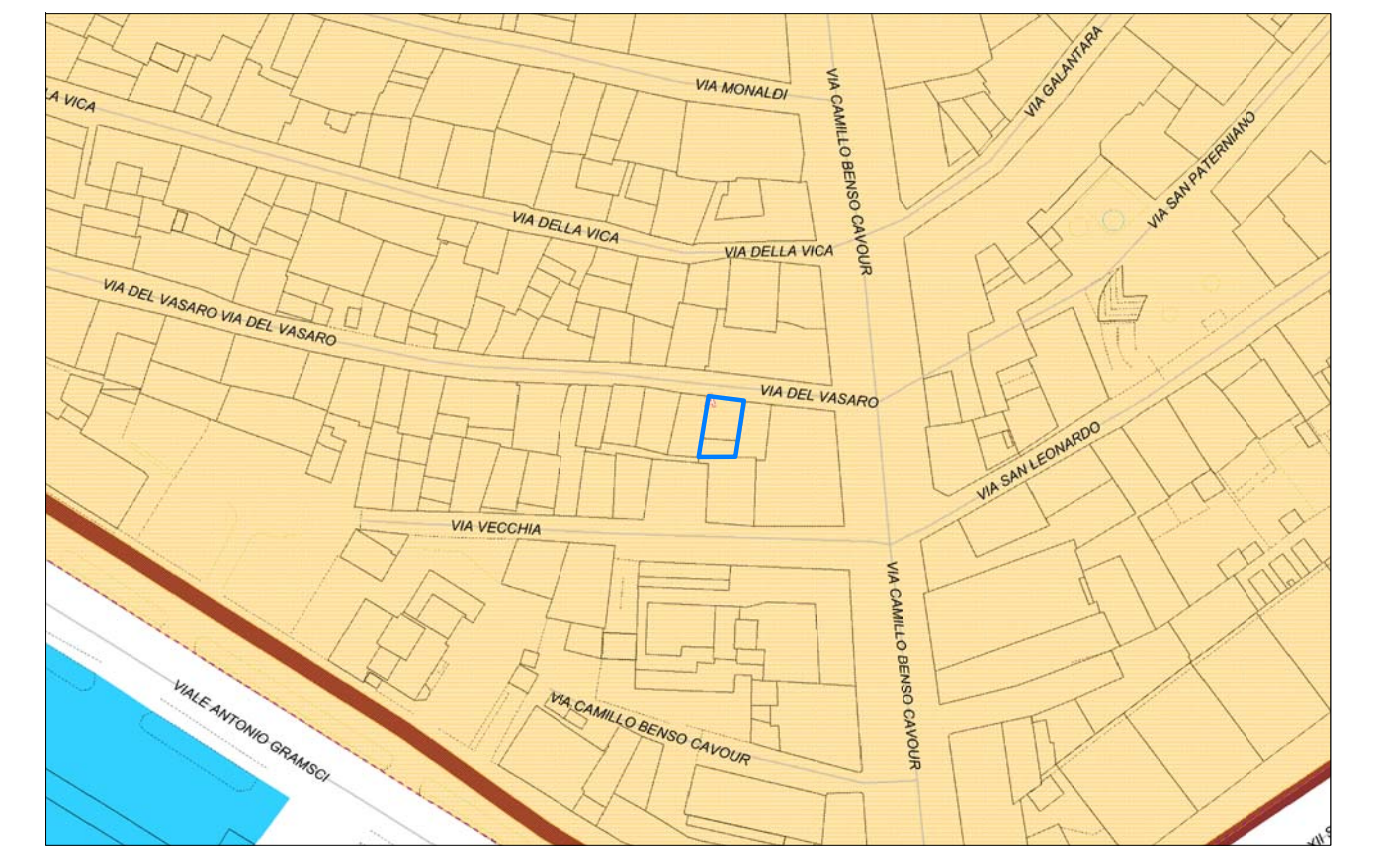
**AEROFOTOGRAMMETRIA** Scala 1:1000



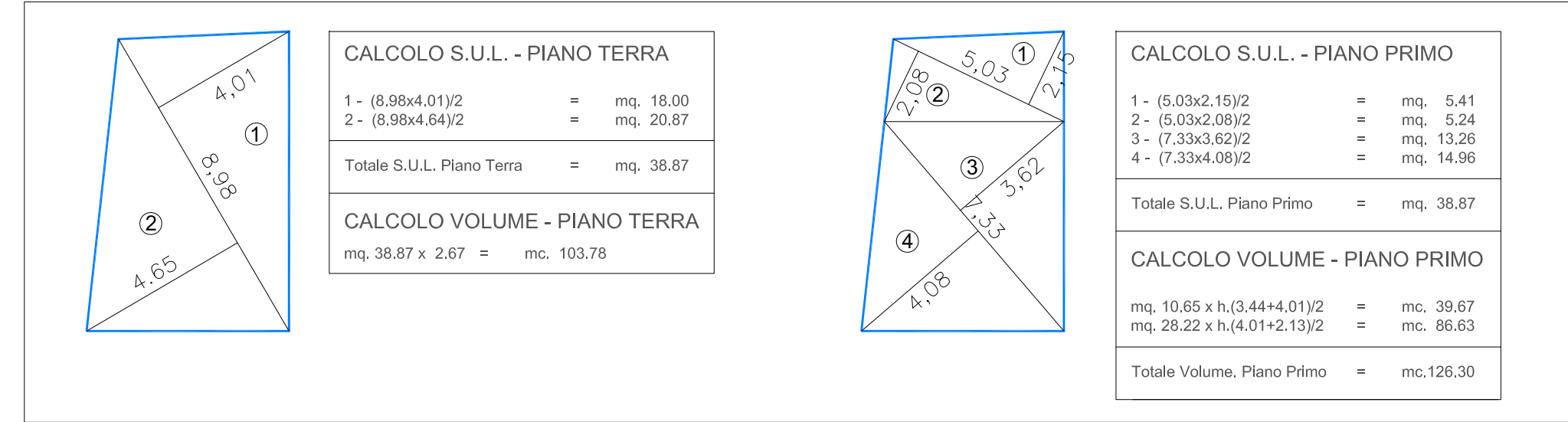
**PLANIMETRIA CATASTALE** F. 141 mapp.450 Scala 1:1000



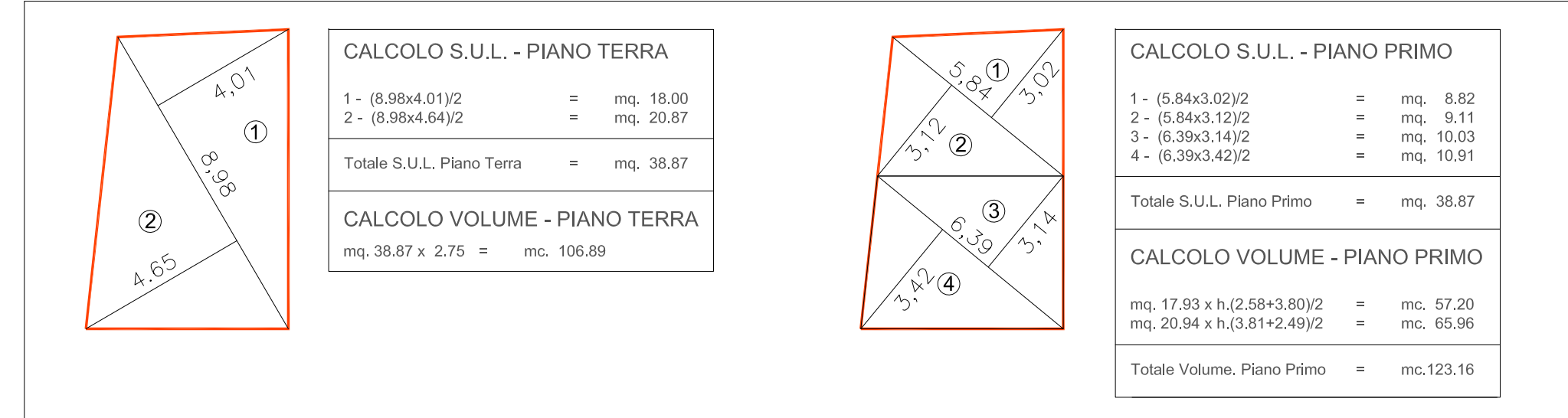
**P.R.G. VIGENTE** Scala 1:1000



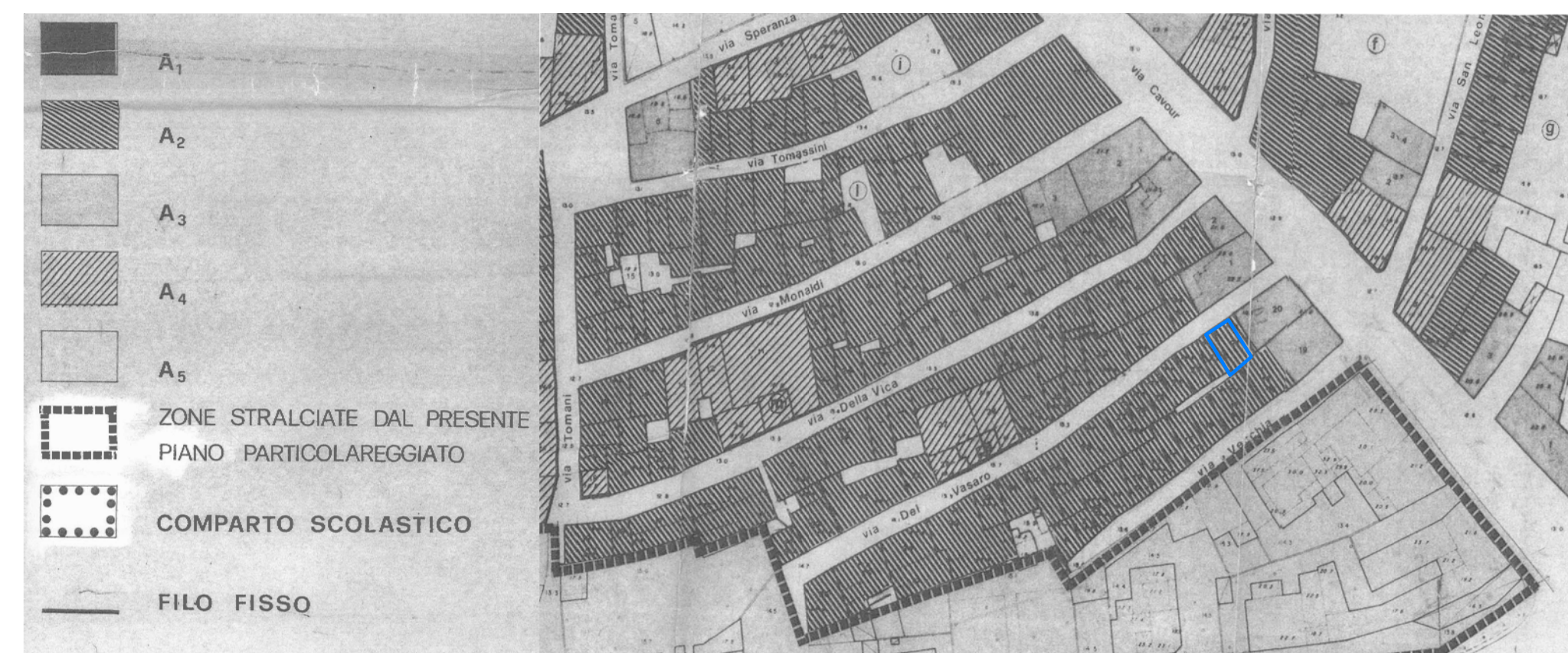
**CALCOLO SUPERFICIE UTILE - STATO ATTUALE**



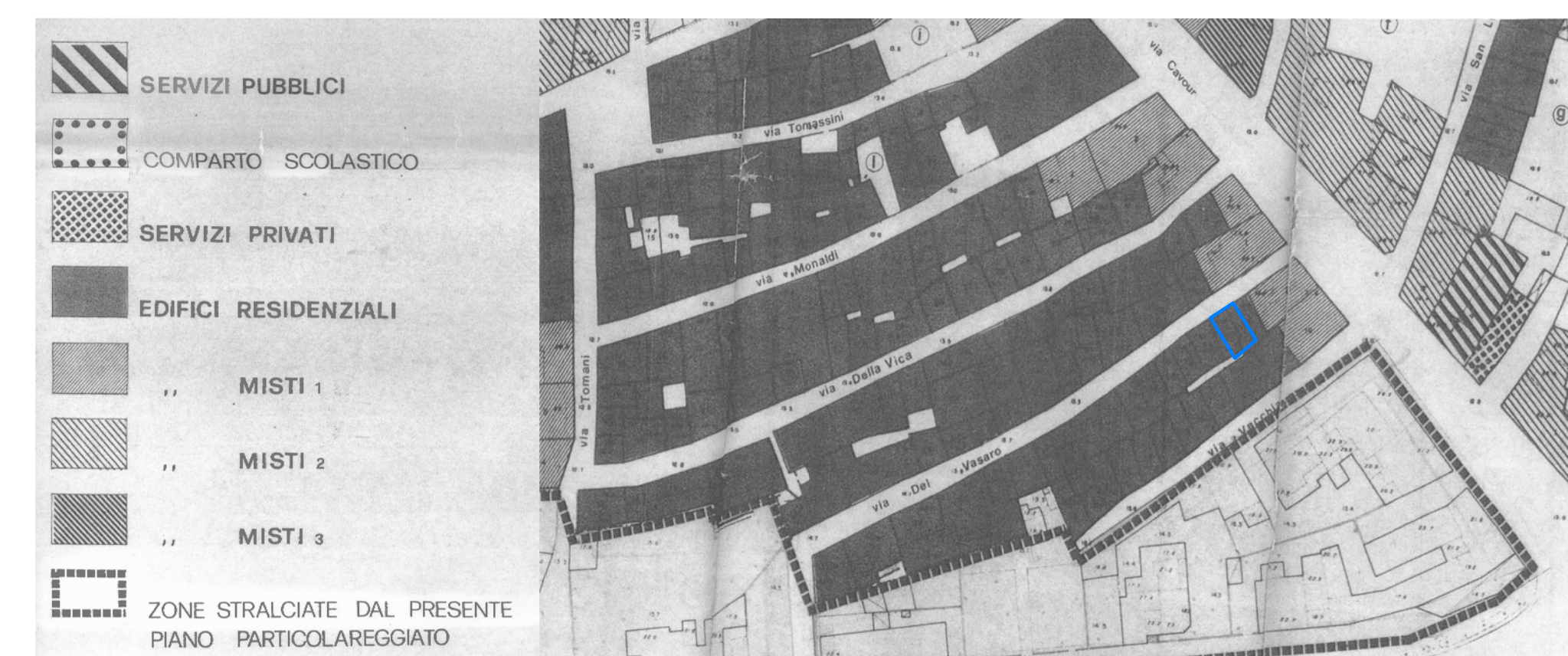
**CALCOLO SUPERFICIE UTILE - DI PROGETTO**



**ESTRATTO PIANO PARTICOLAREGGIATO del CENTRO STORICO VINCOLI AGLI INTERVENTI**



**ESTRATTO PIANO PARTICOLAREGGIATO del CENTRO STORICO DESTINAZIONE D'USO DEGLI EDIFICI**



**DOCUMENTAZIONE CATASTALE**

Scala 1:200

Data presentazione: 29/09/1939 - Data: 21/02/2014 - n. T46604 - Richiedente: CCNTR63S16D488J

**MINISTERO DELLE FINANZE**  
**DIREZIONE GENERALE DEL CATASTO E DEI SERVIZI TECNICI ERARIALI**  
**NUOVO CATASTO EDILIZIO URBANO**  
(R. DECRETO-LEGGE 13 APRILE 1938-XVII, N. 432)

Planimetria dell'immobile situato nel Comune di **FANO** Via **Del Vasaro 3**  
Ditta **RENZONI ALESSANDRO** s.r.l.  
Alligata alla dichiarazione presentata all'Ufficio **TECNICO ERARIALE** di **FANO**

**CUCINA** **LATRINA** **SOTTO SCALA**  
h. 2.40  
p.t.

**Proprietà** **Ripostiglio** **Proprietà**  
**BINI MARIA** **fo. RONALDO**  
h. 2.50  
p.i.

**VIA DEL VASARO**

**ORIENTAMENTO**  
SCALA DI 1:200

Spazio riservato per le annotazioni d'ufficio

Compilata da: **Ing. Mario Fiori**  
(Pinto, nome e cognome del tecnico)

Iscritto all'Albo dei **Ingegneri**  
della Provincia di Pesaro  
DATA: 21/02/2014  
Firma: **Ing. Mario Fiori**

Data presentazione: 29/09/1939 - Data: 21/02/2014 - n. T46604 - Richiedente: CCNTR63S16D488J  
Totale scale: 1 - Formato di acquisizione: A3(297x420) - Formato stampa richiesto: A3(297x420)  
Ultima planimetria in atti

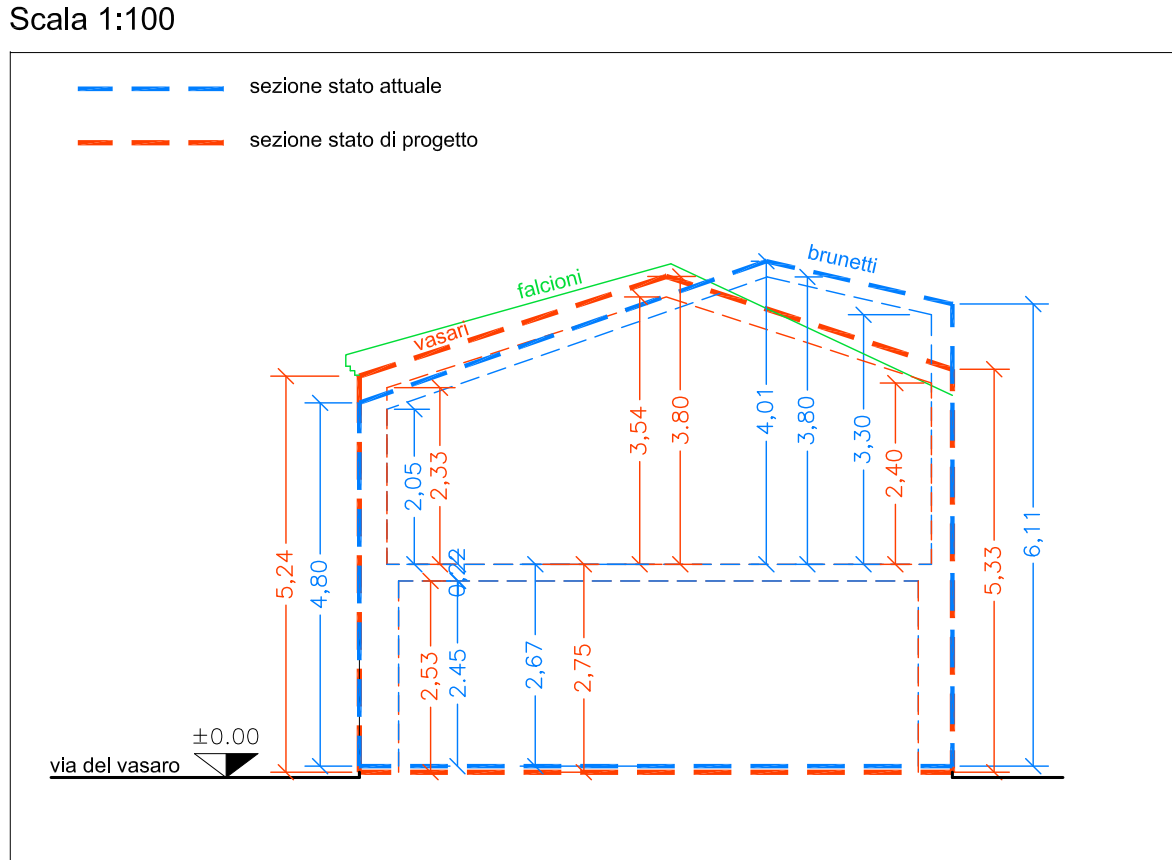
**DATI TECNICI**

TOTALE SUL STATO ATTUALE		TOTALE VOLUME STATO ATTUALE	
PIANO TERRA = mq. 38.87		PIANO TERRA = mq. 103.78	
PIANO PRIMO = mq. 38.87		PIANO PRIMO = mq. 126.30	
= mq. 77.74		= mq. 230.08	

TOTALE SUL STATO DI PROGETTO		TOTALE VOLUME STATO DI PROGETTO	
PIANO TERRA = mq. 38.87		PIANO TERRA = mq. 106.89	
PIANO PRIMO = mq. 38.87		PIANO PRIMO = mq. 123.16	
= mq. 77.74 (invariato)		= mq. 230.05	

**SOVRAPPOSIZIONE SEZIONI**



**SEZIONE COMPARATIVA**

