






































































Adottato con delibera consiliare  
n° 337 del 19/12/2006

TAV. 05

Scala : 1:2.000

Dicembre 2006

<b>ZONE RESIDENZIALI</b>			
 A	Storico Artistiche	 B3.1	Residenziali di completamento di aree interclassate
 B1.1	Residenziali saturate con presenza di valori storico-architettonici o ambientali	 B3.2	Residenziali di completamento da convenzionare in valle della strada interquartieri
 B1.2	Residenziali saturate con conservazione dell'area di sedime dei fabbricati	 B3.3	Residenziali di completamento da convenzionare a monte della strada interquartieri ed a sud del Fiume Metauro
 B1.3	Residenziali saturate con conservazione della superficie utile	 B4	Residenziali convenzionate (ex utilizzazione)
 B2.1	Residenziali semisature a valle della strada interquartieri	 B5.1	Residenziali di completamento dei nuclei urbanizzati esistenti
 B2.2	Residenziali semisature a monte della strada interquartieri ed a sud del fiume Metauro	 B5.2	Residenziali di completamento della "borgata rurale di Metaurilla"
 B2.3	Residenziali semisature da riqualificare a valle della strada interquartieri	 C1	Residenziali di espansione
		 C2	Residenziali di riciclaggio urbana
<b>ZONE PRODUTTIVE</b>			
 D1	Industriali e/o artigianali esistenti	 D5	Turistico - alberghiere esistenti
 D2	Industriali e/o artigianali di nuova formazione	 D6	Turistico - alberghiere di nuova formazione
 D3	Commercioli e/o direzionali esistenti (G1-G2 Grande distribuzione)	 D7	Turistico - ricreative esistenti
 D3.1	Commercioli e/o direzionali a bassa densità	 D8	Zone di riqualificazione urbanistica a carattere turistico ricreativo
 D4	Commercioli e/o direzionali di nuova formazione (G1-G2 Grande distribuzione)	 D8.1	Zone produttive a carattere turistico-ricettivo per la formazione di villaggi turistici
<b>ZONE AGRICOLE</b>			
 E1	Agricole	 E3	Agricole di rispetto
 E2	Agricole con presenza di valori paesaggistici	 E4	Agricole di ristrutturazione ambientale
<b>ZONE DI VERDE</b>			
 F1	Verde attrezzato	 F3	Verde a servizio della balneazione
 F2	Verde per attrezzature sportive	 F4	Verde privato
<b>ZONE PER ATTREZZATURE DI PUBBLICO INTERESSE</b>			
 F5_IC	Servizi pubblici o di interesse collettivo	 F6_SM	Scuole dell'infanzia
 F5_H	Ospedali	 F6_SO	Primo ciclo
 F5_M	Mercati alimentari	 F6_SS	Secondo ciclo
 F5_EA	Aeroporto turistico	 F6_SU	Istruzione e formazione superiore
 F5_C	Cimiteri	 F7	Attrezzature religiose
 F5_PM	Attrezzature polifunzionali	 F8_D	Discarica
 F5_CC	Convitti o conventi	 F8_Dep	Depuratori
 F5_E	Caserma	 F8_IT	Impianti tecnologici
<b>ZONE PER LA VIABILITA'</b>			
 P1	Viabilità veicolare di progetto	 P4	Viabilità pedonale e ciclabile esistenti e di progetto
 P2_es	Parcheggi esistenti	 P5	Stazione autocorriere
 P2_pr	Parcheggi di progetto	 P6	Zone ferroviarie
 P3	Attrezzature di assistenza stradale	 P6	Sottopassi canabipedonali
<b>ZONE A VINCOLO SPECIALE</b>			
 V1	Fasce di rispetto stradale	 V5	Zone di protezione dei pozzi comunali
 V2	Fasce di rispetto dimilitare	 V6	Fasce di rispetto centrali elettr. ed elettrodotti
 V5	Zone di rispetto dei pozzi comunali	 V7	Fasce di rispetto per depuratori
		 V9	Fasce di rispetto per ferrovie
		 V11	Area alligata all'insondazione del fiume Metauro nel novembre del 2005
		 P	Pozzi idrici comunali
		 V11	Allineamento manufatti
<b>PERIMETRAZIONI</b>			
 n	Comparti Unitari		Centri Abitati

