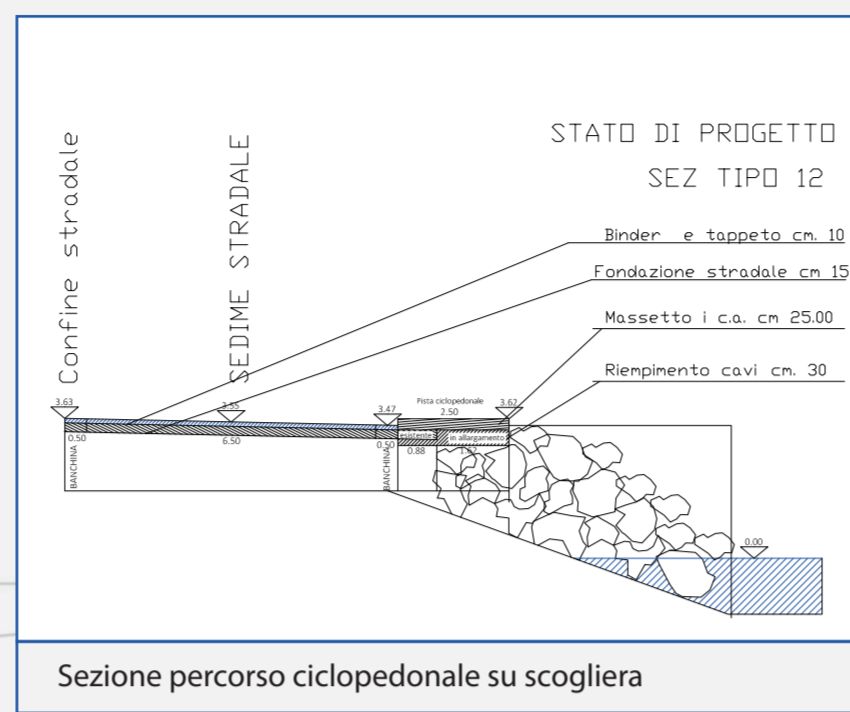




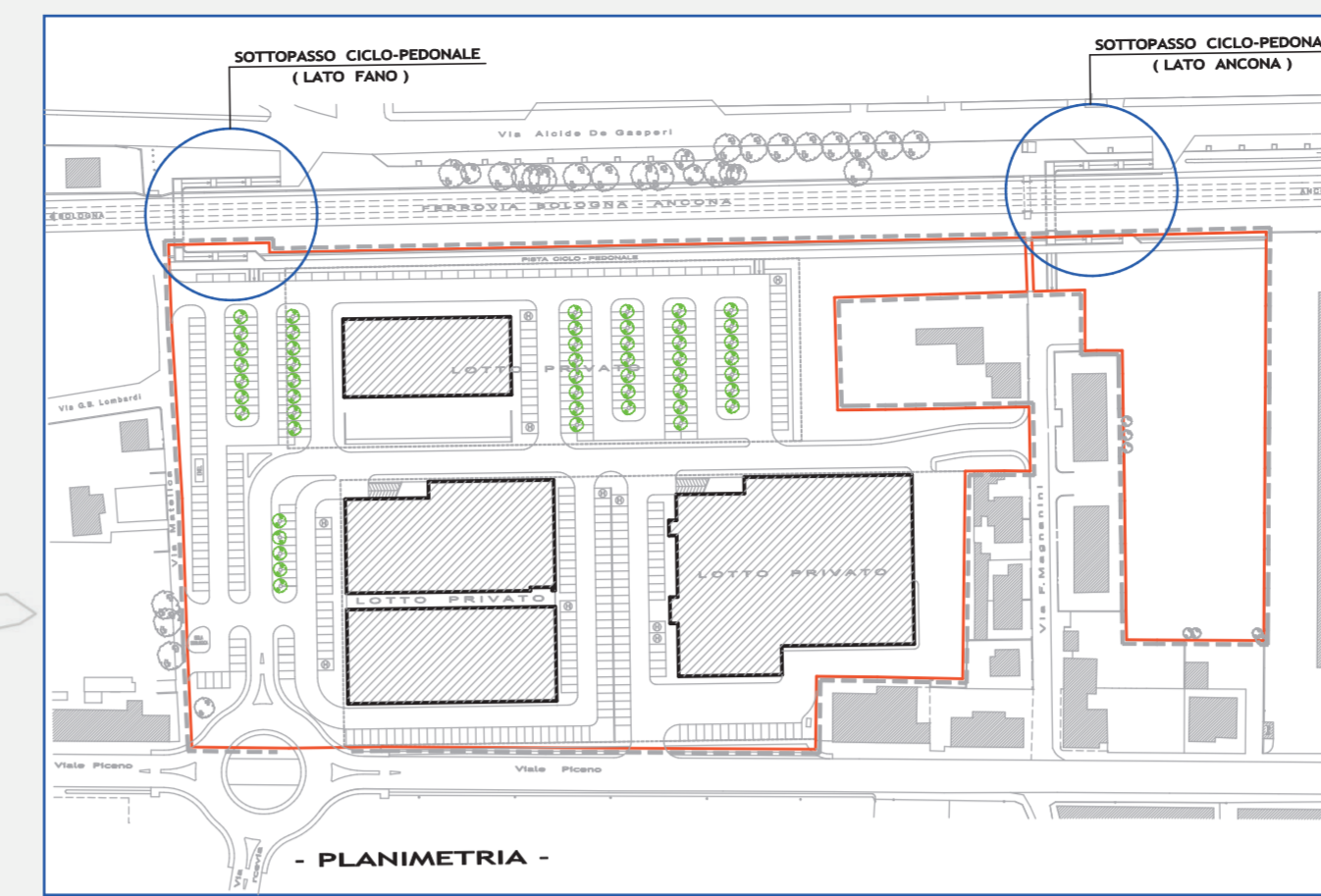
Via Ruggeri, futura strada pedonale e ciclabile



Ex pista dei go-kart, are verde da progettare



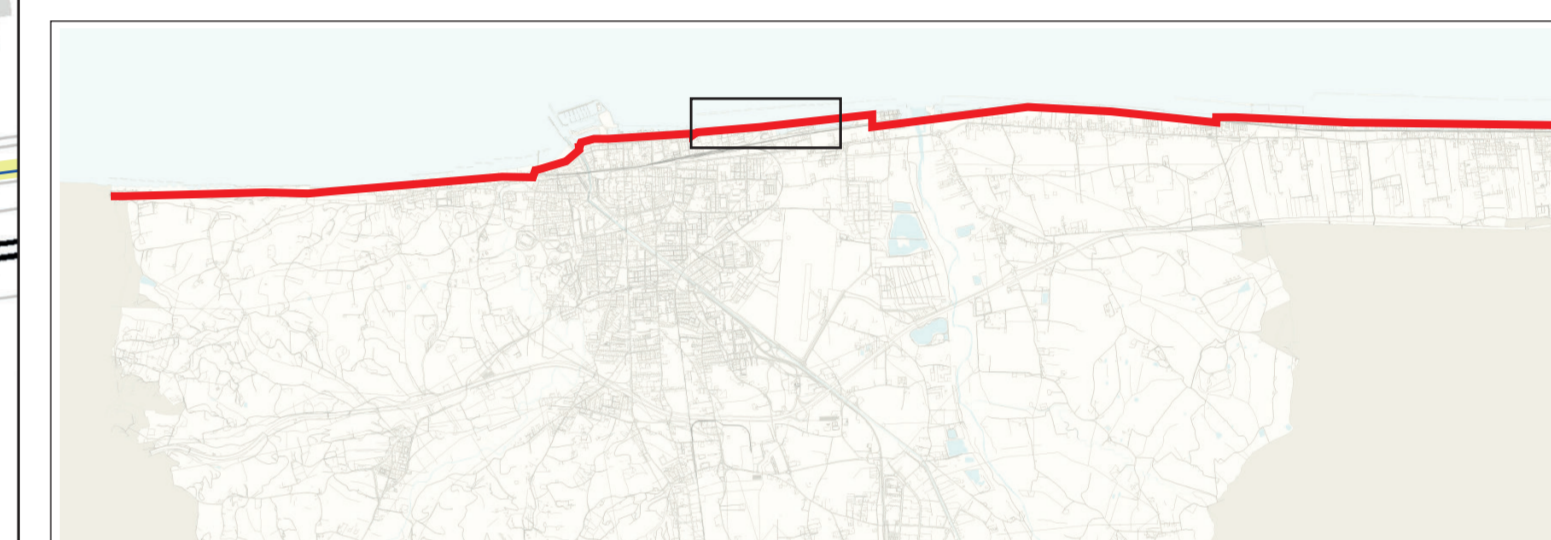
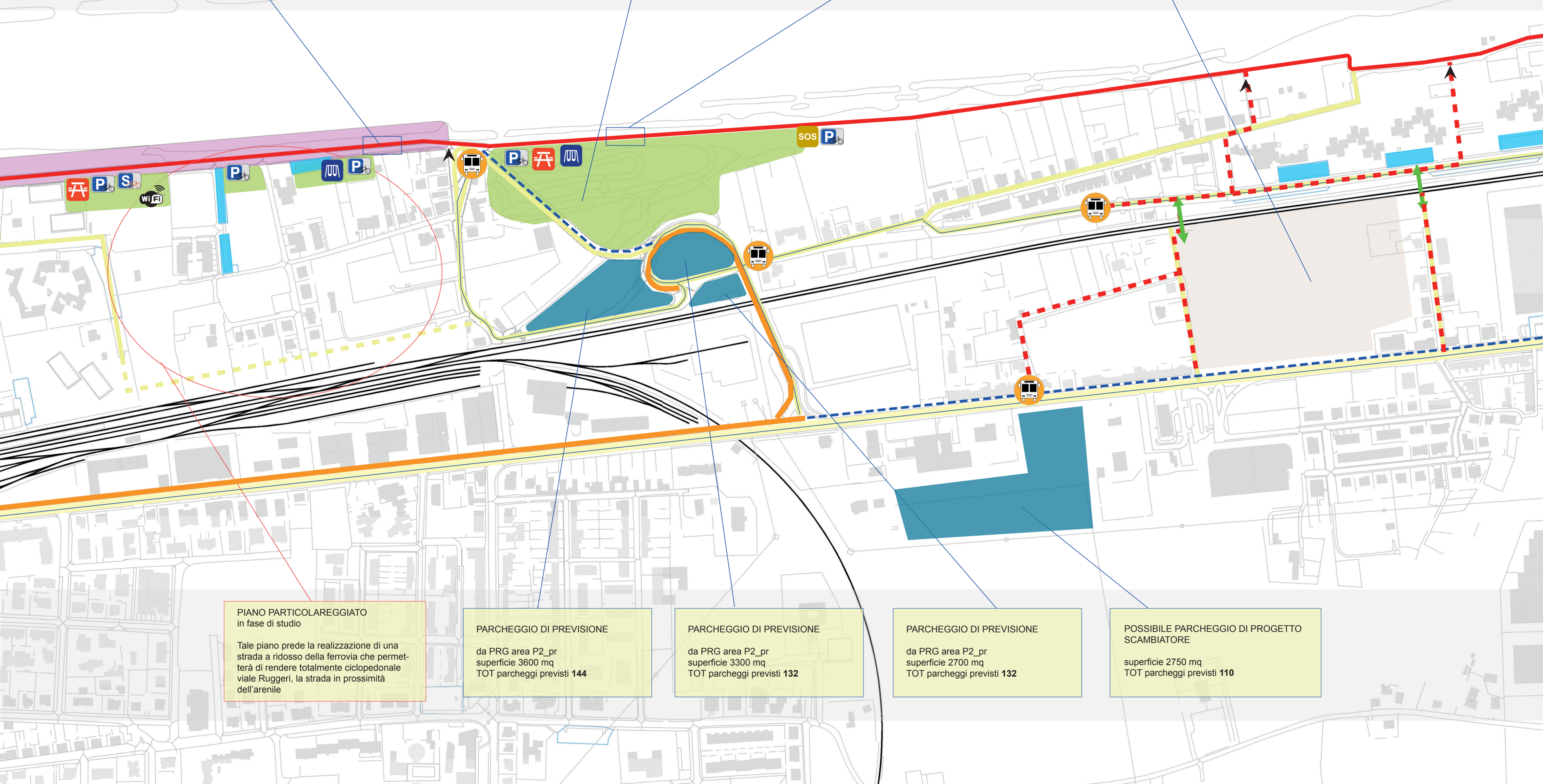
Sezione percorso ciclopedonale su scogliera



Piano attuativo convenzionato  
Destinazione d'uso commerciale e servizi

**LEGENDA**

- PERCORSO CICLABILE FANO-SENIGALLIA
- - - CONNESSIONE PARCHEGGIO SCAMBIATORE E CICLABILE
- PERCORSO CICLABILE ESISTENTE
- - - PERCORSO CICLABILE URBANO - PIANO DEGLI ITINERARI CICLABILI
- - - PERCORSO CICLABILE NATURALE - PIANO DEGLI ITINERARI CICLABILI
- INFRASTRUTTURE PRIMARIE
- INFRASTRUTTURE SECONDARIE
- PARCHEGGI SCAMBIATORI ESISTENTI
- PARCHEGGI SCAMBIATORI DI PROGETTO
- AREE VERDI F1 (interessanti)
- RILEVANZA STORICA
- RILEVANZA PAESAGGISTICA/NATURALISTICA
- ALBERGHI
- AREA CAMPING
- SOTTOPASSO CARRABILE E PEDONALE ESISTENTE
- SOTTOPASSO CICLO-PEDONALE ESISTENTE
- SOTTOPASSO CICLO-PEDONALE DI PROGETTO
- PONTE CICLABILE DI PROGETTO
- ZONA TRAFFICO LIMITATO PERMANENTE
- VZONA TRAFFICO LIMITATO ESTIVO
- AREA CICLOPEDONALE ESISTENTE
- AREA CICLOPEDONALE DI PROGETTO
- LINEA TRASPORTO PUBBLICO
- FERMATA AUTOBUS
- AREA PARCHEGGIO BICICLETTE
- STAZIONE BIKE SHARING
- AREA DI SOSTA
- SPIAGGE ATTREZZATE
- PARCHI GIOCHI BAMBINI
- COLONNINE SOS
- ATTRAZIONI PAESAGGISTICHE
- AREA WIFI
- ACCESSIBILITA' ALL'ITINERARIO CICLABILE



**REGIONE MARCHE**



Comune di Fano

CICLOVIA ADRIATICA - AGGIORNAMENTO DEL MASTERPLAN  
PER LA REALIZZAZIONE DELL'ITINERARIO CICLOPEDONALE NEL COMUNE DI FANO

**CICLOVIA ADRIATICA - MASTERPLAN DEL PERCORSO**

Assessore dott.ssa Fabiola Tonelli  
 Dirigente settore IV-V arch. Adriano Giangolini  
 Coordinatore generale arch. Paola Stolfa  
 Gruppo di lavoro ing. Ilenia Santini  
 arch. Mariangela Giommi  
 arch. Michele Adelizzi  
 urbanista Pia Miccoli  
 ing. Marcello Tedeschi

<b>1. MASTERPLAN</b>	<b>1.4 Planimetria di progetto</b> scala 1:15.000
	Planimetrie di progetto scala 1:2.000
	1.4.1 Pontesasso
	1.4.2 Torrette
	1.4.3 Torrette
	1.4.4 Metaurilia
	1.4.5 Ponte Metauro
1.4.6 Sassonia Sud	

**PIANO PARTICOLAREGGIATO**  
in fase di studio

Tale piano prede la realizzazione di una strada a ridosso della ferrovia che permetterà di rendere totalmente ciclopedonale viale Ruggeri, la strada in prossimità dell'arenile

**PARCHEGGIO DI PREVISIONE**  
da PRG area P2\_pr  
superficie 3600 mq  
TOT parcheggi previsti 144

**PARCHEGGIO DI PREVISIONE**  
da PRG area P2\_pr  
superficie 3300 mq  
TOT parcheggi previsti 132

**PARCHEGGIO DI PREVISIONE**  
da PRG area P2\_pr  
superficie 2700 mq  
TOT parcheggi previsti 132

**POSSIBILE PARCHEGGIO DI PROGETTO SCAMBIATORE**  
superficie 2750 mq  
TOT parcheggi previsti 110