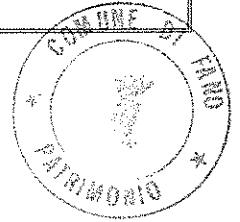


# **SCHEDA TECNICA**

**n° 16**



**TIPOLOGIA IMMOBILE** : Terreno agricolo.

**COMUNE CENSUARIO** : Comune di Fano, Loc. Caminate.

**DESCRIZIONE CATASTALE** : Catasto Terreni:

<b>Foglio</b>	<b>Mappali</b>	<b>Superficie (Ha.a.ca.)</b>
133	5, 7/p, 8, 9, 88, 367/p, 36, 62, 11, 89, 16, 17, 18, 386/p, 382	11.00.00ca

## **VINCOLI :**

Contratto d'affitto agricolo con scadenza il 10/11/2015 rinnovabile per ulteriori 9 anni ai sensi del vigente Protocollo d'Intesa;

Vincolo Paesaggistico, PPAR, PAI.

Da frazionare mapp. 7, 367,386 del Fg.133;

Da sdemanializzare tratto ex Strada Vicinale di Santa Croce.

Costituzione di servitù di passaggio pedonale e carrabile anche con macchine e mezzi agricoli a carico della particella n.367/p Fg.133 ed a favore del mapp.367/p Fg.133.

Immobile alienato nello stato di fatto e di diritto in cui si trova.

## **ALLEGATI:**

Estratto di mappa catastale ;


Stralcio PRG vigente;

Documentazione fotografica

# SCHEDA TECNICA

n° 16

## VALUTAZIONE SINTETICA



### Ubicazione e caratteristiche generali della località

Il cespite è ubicato in **Comune di Fano** in località **Caminate**.

La località è caratterizzata dalla prevalente presenza di insediamenti agricoli, nella maggior parte attuati negli anni '50.

La località predetta non ha mai avuto insediamenti urbani e non è dotata di buone infrastrutture urbanistiche primarie.

Non sono disponibili nella località l'allacciamento all'acquedotto, quello al metanodotto ed alla fognatura.

La rete viaria è imperniata sulla Strada Comunale di Caminate cui si accede all'area de quo attraverso la Strada Vicinale di Santa Croce e restata proprietà comunale.

### Dati catastali

Il cespite oggetto di valutazione è distinto al Catasto Terreni del Comune Censuario di Fano al Foglio 133 mappali n. 35, 7/p, 8, 9, 88, 367/p, 36, 62, 11, 89, 16, 17, 18, 386/p, 382 per una superficie catastale totale di Ha. 11.00.00 circa, salvo frazionamento, circa così come evidenziato nella relativa planimetria allegata.

### Descrizione del cespite

Il bene oggetto di stima è un ampio terreno agricolo non dotato di fabbricato colonico nè di pertinenze nè di accessori ed è costituito da un unico corpo di forma irregolare. Il terreno confina con il Fosso di sant'Angelo, con altra proprietà comunale e con proprietà private.

### Rapporti con lo strumento urbanistico

Destinazione PRG vigente: E-2 "Zone agricole con presenza di valori paesaggistici";

### Servitù – Convenzioni - Oneri - Gravami - Mutui - Ipoteche

Contratto d'affitto agricolo con scadenza il 10/11/2015 rinnovabile per ulteriori 9 anni ai sensi del vigente Protocollo d'Intesa;

L'area de quo è libera da ipoteche;

Gli oneri derivanti da tutti gli atti necessari per la compravendita sono a totale carico della parte acquirente;

Vincolo Paesaggistico, PPAR, PAI;

Da frazionare mapp.7, 367, 386 Fg.133;

Da sdemanializzare tratto ex Strada Vicinale di Santa Croce;

Costituzione di servitù di passaggio pedonale e carrabile anche con macchine e mezzi agricoli a carico della particella n.367/p Fg.133 ed a favore del mapp.367/p Fg.133;

Immobile alienato nello stato di fatto e di diritto in cui si trova.

### Considerazioni e criteri di stima


In siffatta situazione, la valutazione può essere eseguita con il metodo di stima sintetico - comparativo, che giunge al valore dell'immobile applicando alla consistenza vendibile i correnti prezzi praticati sul mercato immobiliare della zona in sede di compravendita di cespiti assimilabili a quelli in esame per consistenza, ubicazione e destinazione urbanistica, tenuto conto altresì della difficile situazione economica del momento che attanaglia il mercato immobiliare.

### Conclusione peritale

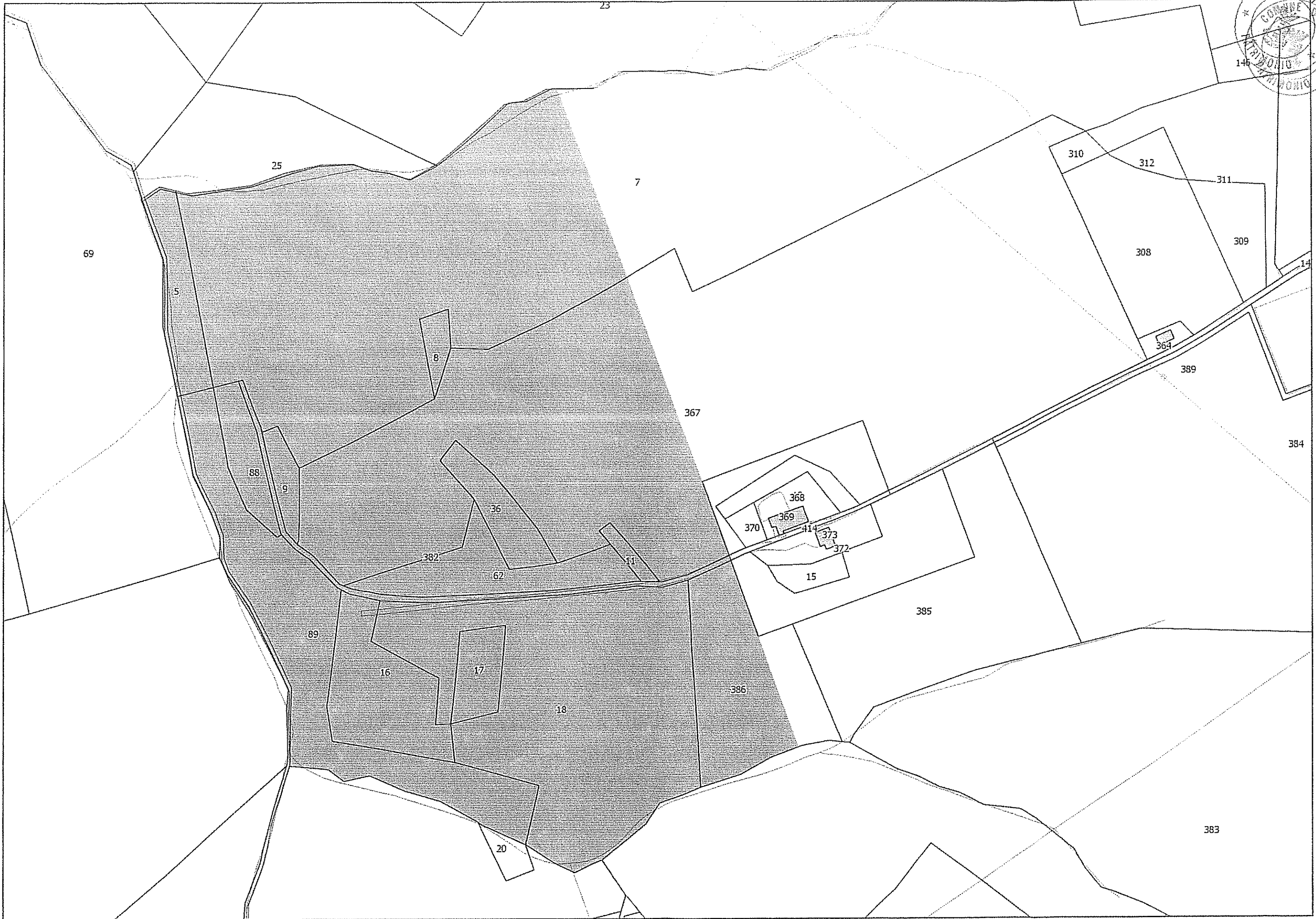
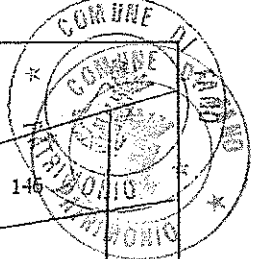
Tutto ciò premesso e considerato, tenuto conto delle caratteristiche intrinseche e estrinseche del cespite in valutazione, di ogni circostanza influente nota, dei risultati emersi nei conteggi istituiti; Per quanto relazionato e considerato, il valore del cespite sopra descritto, sito in Comune di Fano, Località Caminate, di proprietà del Comune di Fano, è di

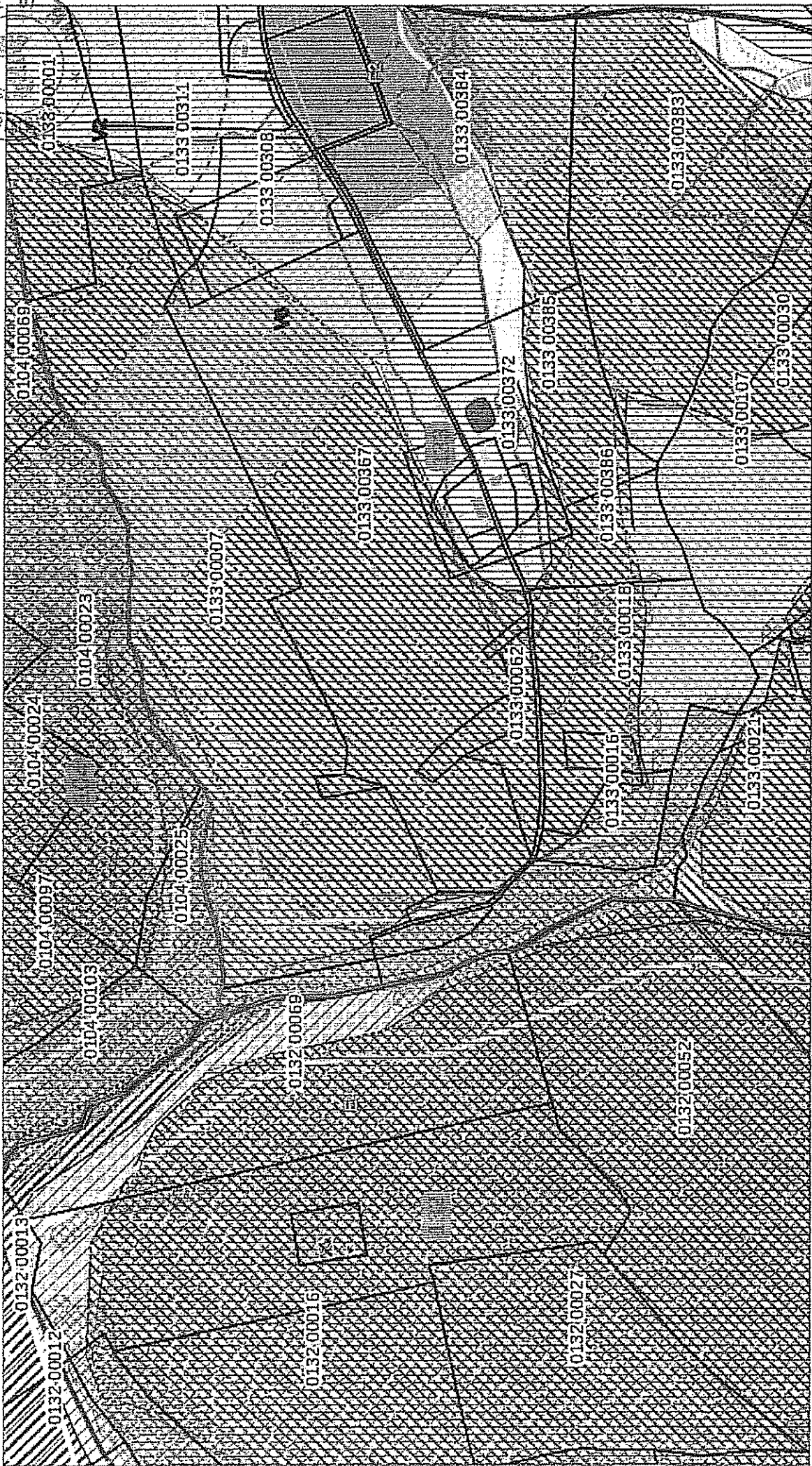
**€ 234.000,00 " a corpo "**

Il Tecnico U.O. Alienazioni  
(geom. Michele Badi)



Il Dirigente Servizio Patrimonio  
(dott.ssa Daniela Mantoni)



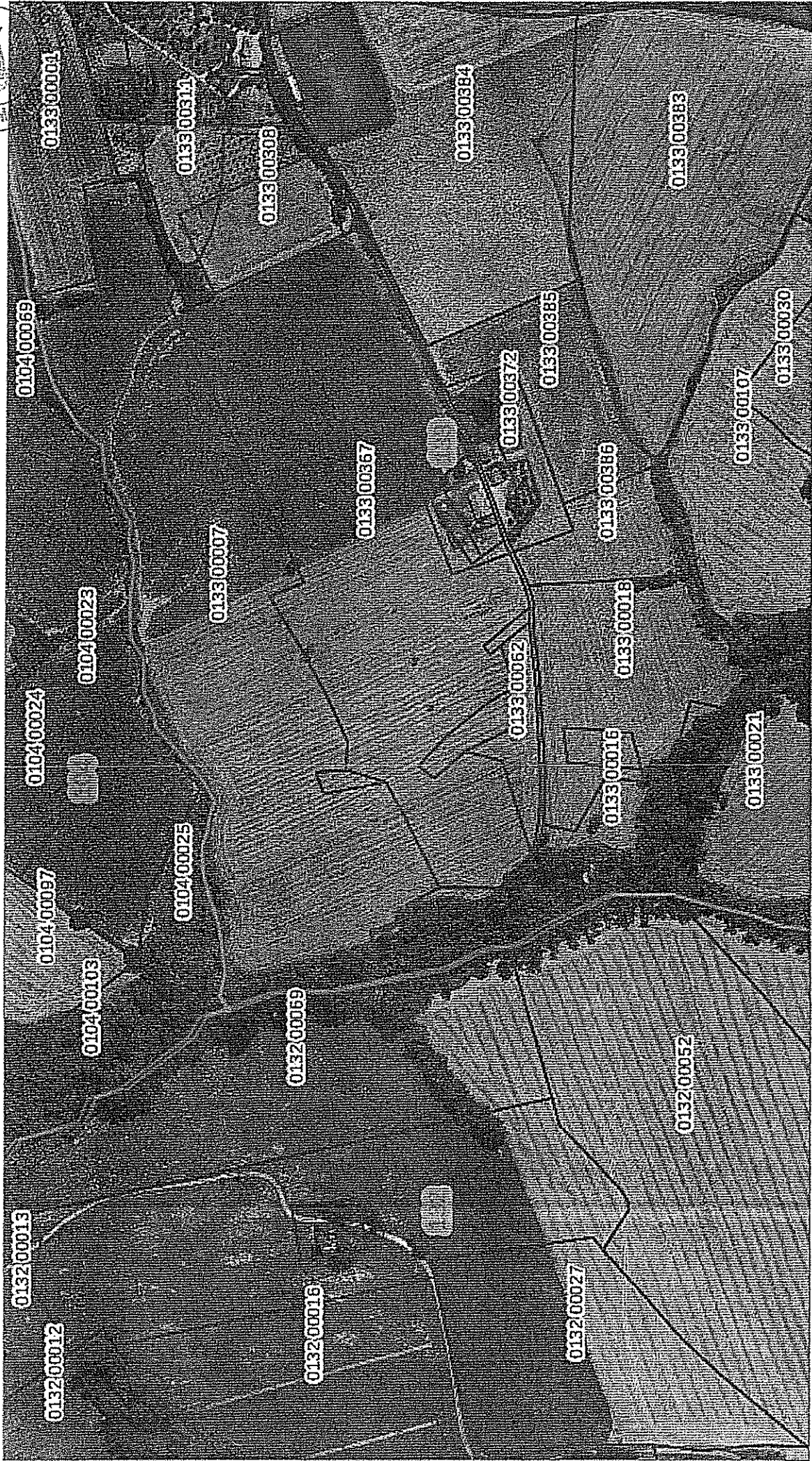
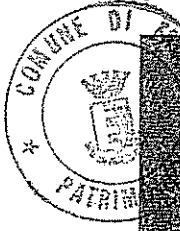


scala 1:4.000





FanoGeoMap



scala 1: 4.000

